

**ZARZĄDZENIE NR 14.2016**  
**WÓJTA GMINY ŚNIADOWO**

z dnia 2 marca 2016 r.

**w sprawie przyjęcia gminnej ewidencji zabytków Gminy Śniadowo.**

Na podstawie art. 7 ust. 1 pkt. 9, art. 30 ust. 1 ustawy z dnia 8 marca 1990 r. o samorządzie gminnym (Dz. U. z 2015 r. poz. 1515 z późn. zm.), art. 22 ust. 4 ustawy z dnia 23 lipca 2003 r. ustawy o ochronie zabytków i opiece nad zabytkami (Dz. U. z 2014 poz.1446 z późn. zm.) oraz § 18 Rozporządzenia Ministra Kultury i Dziedzictwa Narodowego z dnia 26 maja 2011 r. w sprawie prowadzenia rejestru zabytków, krajowej, wojewódzkiej i gminnej ewidencji zabytków oraz krajowego wykazu zabytków skradzionych lub wywiezionych za granicę niezgodnie z prawem (Dz. U. z 2011 r. Nr 113 poz.661) zarządzam, co następuje:

§ 1. Przyjmuje się gminną ewidencję zabytków Gminy Śniadowo w formie zbioru kart adresowych.

§ 2. Wykaz obiektów ujętych w gminnej ewidencji zabytków Gminy Śniadowo stanowią załączniki nr 1 i 2 do niniejszego zarządzenia.


§ 3. Zarządzenie wchodzi w życie z dniem podjęcia.

Załącznik Nr 1 do Zarządzenia Nr 14.2016  
Wójta Gminy Śniadowo  
z dnia 2 marca 2016 r.


# GMINA ŚNIAADOWO

## KARTY ADRESOWE GMINNEJ EWIDENCJI ZABYTKÓW



GEZ NR 1	KARTA ADRESOWA GMINNEJ EWIDENCJI ZABYTKÓW		3. Miejscowość:  <b>CHOMENTOWO</b>
1. Zabytek: dwór drewniany		2. Czas powstania: 1912 r.	
8. Fotografia z opisem wskazującym orientację: 			4. Adres: Chomentowo 41  5. Przynależność administracyjna:  województwo: podlaskie  powiat: łomżyński  gmina: Śniadowo  6. Formy ochrony:  Rejestr zabytków: nie MPZP:  7. Opracowanie karty (autor, data i podpis):  Dr hab. Maciej Karczewski, 7.11.2015 r.
Widok ściany frontowej i szczytowej z NE na SW			



<b>GEZ NR 2</b>	<b>KARTA ADRESOWA GMINNEJ EWIDENCJI ZABYTKÓW</b>		3. Miejscowość:  <b>JAKAĆ DWORNA</b>
1. Zabytek: mogiła zbiorowa żołnierzy radzieckich z okresu II wojny światowej		2. Czas powstania: 1944 r. (pomnik w miejscu mogiły wzniesiony w 1967 r.)	
8. Fotografia z opisem wskazującym orientację:  			4. Adres: Jakać Dworna, dz. geod. nr 80/1
			5. Przynależność administracyjna:  województwo: podlaskie  powiat: łomżyński  gmina: Śniadowo
			7. Opracowanie karty (autor, data i podpis):  Dr hab. Maciej Karczewski, 7.11.2015 r.

Widok ogólny pomnika z N na S



<b>GEZ NR 3</b>	<b>KARTA ADRESOWA GMINNEJ EWIDENCJI ZABYTKÓW</b>		3. Miejscowość:  <div><b>KOZIKI</b></div>
1. Zabytek: budynek stacji kolejowej		2. Czas powstania: 1948 r.	
8. Fotografia z opisem wskazującym orientację:  			4. Adres: Koziki 1
			5. Przynależność administracyjna:  województwo: podlaskie  powiat: łomżyński  gmina: Śniadowo
7. Opracowanie karty (autor, data i podpis):  Dr hab. Maciej Karczewski, 7.11.2015 r.			

Widok ściany frontowej i szczytowej z NW na SE

<b>GEZ NR 4</b>	<b>KARTA ADRESOWA GMINNEJ EWIDENCJI ZABYTKÓW</b>		3. Miejscowość:  <b>SZCZEPANKOWO</b>
1. Zabytek: kościół Benedyktynów, ob. parafialny p.w. św. Wojciecha		2. Czas powstania: 1540-1550 r.	
8. Fotografia z opisem wskazującym orientację: 			4. Adres: Szczepankowo, dz. geod. nr 1297
			5. Przynależność administracyjna:  województwo: podlaskie  powiat: łomżyński  gmina: Śniadowo
			6. Formy ochrony:  Rejestr zabytków: A-330 z 5.02.1971 r. MPZP:  7. Opracowanie karty (autor, data i podpis):  Dr hab. Maciej Karczewski, 7.11.2015 r.
Widok ogólny kościoła z NW na SE			



<b>GEZ NR 5</b>	<b>KARTA ADRESOWA GMINNEJ EWIDENCJI ZABYTKÓW</b>		3. Miejscowość:  <b>SZCZEPANKOWO</b>
1. Zabytek: ogrodzenie kościoła parafialnego z bramą, murowane		2. Czas powstania: 4. ćwierć XIX w.	
8. Fotografia z opisem wskazującym orientację: 			4. Adres: Szczepankowo, dz. geod. nr 1297
			5. Przynależność administracyjna:  województwo: podlaskie  powiat: łomżyński  gmina: Śniadowo
			7. Opracowanie karty (autor, data i podpis):  Dr hab. Maciej Karczewski, 7.11.2015 r.


Widok ogólny ogrodzenia z bramą z N na S



<b>GEZ NR 6</b>	<b>KARTA ADRESOWA GMINNEJ EWIDENCJI ZABYTKÓW</b>		3. Miejscowość:  <b>SZCZEPANKOWO</b>
1. Zabytek: cmentarz przykościelny		2. Czas powstania: XVI w.	
8. Fotografia z opisem wskazującym orientację:  			4. Adres: Szczepankowo, dz. geod. nr 1297
			5. Przynależność administracyjna:  województwo: podlaskie  powiat: łomżyński  gmina: Śniadowo
			6. Formy ochrony:  Rejestr zabytków: nie MPZP:
			7. Opracowanie karty (autor, data i podpis):  Dr hab. Maciej Karczewski, 7.11.2015 r.

Zachowany wolnostojący nagrobek; widok z S na N




<b>GEZ NR 7</b>	<b>KARTA ADRESOWA GMINNEJ EWIDENCJI ZABYTKÓW</b>		3. Miejscowość:  <b>SZCZEPANKOWO</b>
1. Zabytek: kaplica grobowa rodziny Grabowskich, murowana, ob. kostnica		2. Czas powstania: 1856 r.	
8. Fotografia z opisem wskazującym orientację:  			4. Adres: Szczepankowo, dz. geod. nr 1297
			5. Przynależność administracyjna:  województwo: podlaskie  powiat: łomżyński  gmina: Śniadowo
			6. Formy ochrony:  Rejestr zabytków: nie  MPZP:  7. Opracowanie karty (autor, data i podpis):  Dr hab. Maciej Karczewski, 7.11.2015 r.


Widok ściany wzdłużnej i szczytowej z SW na NE



<b>GEZ NR 8</b>	<b>KARTA ADRESOWA GMINNEJ EWIDENCJI ZABYTKÓW</b>		3. Miejscowość:  <b>SZCZEPANKOWO</b>
1. Zabytek: cmentarz rzymskokatolicki	2. Czas powstania: XIX w.		
8. Fotografia z opisem wskazującym orientację: 			4. Adres: Szczepankowo, dz. geod. nr 1548
			5. Przynależność administracyjna:  województwo: podlaskie  powiat: łomżyński  gmina: Śniadowo
			6. Formy ochrony:  Rejestr zabytków: A-302 z 11.06.1987 r. MPZP:  7. Opracowanie karty (autor, data i podpis):  Dr hab. Maciej Karczewski, 7.11.2015 r.
Grobowiec z 2. połowy XIX w.; widok z SW na NE			




<b>GEZ NR 9</b>	<b>KARTA ADRESOWA GMINNEJ EWIDENCJI ZABYTKÓW</b>		3. Miejscowość:  <b>SZCZEPANKOWO</b>
1. Zabytek: ogrodzenie z bramą cmentarza rzymskokatolickiego, murowane	2. Czas powstania: 1925 r.	4. Adres: Szczepankowo, dz. geod. nr 1548  5. Przynależność administracyjna:  województwo: podlaskie  powiat: łomżyński  gmina: Śniadowo  6. Formy ochrony:  Rejestr zabytków: nie  MPZP:  7. Opracowanie karty (autor, data i podpis):  Dr hab. Maciej Karczewski, 7.11.2015 r.	
8. Fotografia z opisem wskazującym orientację:  <div data-bbox="89 395 1644 1297">  </div> <div data-bbox="1151 1313 1644 1345"> Widok ogólny bramy i ogrodzenia z NW na SE </div>			

<b>GEZ NR 10</b>	<b>KARTA ADRESOWA GMINNEJ EWIDENCJI ZABYTKÓW</b>		3. Miejscowość:  <b>SZCZEPANKOWO</b>
1. Zabytek: dwór murowany		2. Czas powstania: 2. ćwierć XIX w.	
8. Fotografia z opisem wskazującym orientację:  			4. Adres: Szczepankowo 10
			5. Przynależność administracyjna:  województwo: podlaskie  powiat: łomżyński  gmina: Śniadowo
			7. Opracowanie karty (autor, data i podpis):  Dr hab. Maciej Karczewski, 7.11.2015 r.


Widok ściany frontowej i bocznej z N na S

<b>GEZ NR 11</b>		<b>KARTA ADRESOWA GMINNEJ EWIDENCJI ZABYTKÓW</b>		3. Miejscowość:  <b>SZCZEPANKOWO</b>	
1. Zabytek: plebania murowana		2. Czas powstania: 1927 r.			
8. Fotografia z opisem wskazującym orientację: 				4. Adres: Szczepankowo 17	
				5. Przynależność administracyjna:  województwo: podlaskie  powiat: łomżyński  gmina: Śniadowo	
				6. Formy ochrony:  Rejestr zabytków: nie MPZP:	
				7. Opracowanie karty (autor, data i podpis):  Dr hab. Maciej Karczewski, 7.11.2015 r.	
<p style="text-align: right;">Widok ściany frontowej i bocznej z N na S</p>					






GEZ NR 12		KARTA ADRESOWA GMINNEJ EWIDENCJI ZABYTKÓW		3. Miejscowość:  ŚNIADOWO	
1. Zabytek: historyczny układ przestrzenny wsi		2. Czas powstania: XVI w.			
<div>8. Fotografia z opisem wskazującym orientację:</div> 				4. Adres: Śniadowo	
				5. Przynależność administracyjna:  województwo: podlaskie  powiat: łomżyński  gmina: Śniadowo	
				6. Formy ochrony:  Rejestr zabytków: nie MPZP:	
				7. Opracowanie karty (autor, data i podpis):  Dr hab. Maciej Karczewski, 7.11.2015 r.	
				Widok układu przestrzennego wsi na fotografii lotniczej; źródło: geoportal.pl	

Widok układu przestrzennego wsi na fotografii lotniczej; źródło: geoportal.pl

<b>GEZ NR 13</b>	<b>KARTA ADRESOWA GMINNEJ EWIDENCJI ZABYTKÓW</b>		3. Miejscowość:  <b>ŚNIADOWO</b>
1. Zabytek: budynek dworca kolejowego tzw. „Stara Stacja”    2. Czas powstania: lata 40. XX w.		4. Adres: Śniadowo, ul. Kolejowa 4	
8. Fotografia z opisem wskazującym orientację:  			5. Przynależność administracyjna:  województwo: podlaskie  powiat: łomżyński  gmina: Śniadowo
			6. Formy ochrony:  Rejestr zabytków: nie MPZP:
			7. Opracowanie karty (autor, data i podpis):  Dr hab. Maciej Karczewski, 7.11.2015 r.
Widok ściany frontowej i szczytowej z SE na NW			




<b>GEZ NR 14</b>	<b>KARTA ADRESOWA GMINNEJ EWIDENCJI ZABYTKÓW</b>		3. Miejscowość:  <div><b>ŚNIADOWO</b></div>
1. Zabytek: kościół parafialny p.w. Wniebowzięcia NMP		2. Czas powstania: 1906-1912 r.	
8. Fotografia z opisem wskazującym orientację: 			4. Adres: Śniadowo, ul. Rynek 7  5. Przynależność administracyjna:  województwo: podlaskie  powiat: łomżyński  gmina: Śniadowo  6. Formy ochrony:  Rejestr zabytków: A-99 z 24.04.1981 r. MPZP:  7. Opracowanie karty (autor, data i podpis):  Dr hab. Maciej Karczewski, 7.11.2015 r.
<div>Widok bryły kościoła z NE na SW</div>			


<b>GEZ NR 15</b>		<b>KARTA ADRESOWA GMINNEJ EWIDENCJI ZABYTKÓW</b>		3. Miejscowość:  <b>ŚNIADOWO</b>	
1. Zabytek: cmentarz rzymskokatolicki (cztery nagrobki)		2. Czas powstania: XIX w.			
8. Fotografia z opisem wskazującym orientację:				4. Adres: Śniadowo, dz. geod. nr 680	
				5. Przynależność administracyjna:  województwo: podlaskie  powiat: łomżyński  gmina: Śniadowo	
				6. Formy ochrony:  Rejestr zabytków: A-345 z 21.12.1987 r. MPZP:	
				7. Opracowanie karty (autor, data i podpis):  Dr hab. Maciej Karczewski, 7.11.2015 r.	

Jeden z nagrobków objętych ochroną: a – strona przednia; b – strona tylna.



<b>GEZ NR 16</b>	<b>KARTA ADRESOWA GMINNEJ EWIDENCJI ZABYTKÓW</b>		3. Miejscowość:  <div><b>ŚNIADOWO</b></div>
1. Zabytek: cmentarz żydowski (zatarty napowierzchniowo)		2. Czas powstania: XVIII w.	
8. Fotografia z opisem wskazującym orientację: 			4. Adres: Śniadowo, ul. Szosowa, dz. geod. nr 87 i 88
			5. Przynależność administracyjna:  województwo: podlaskie  powiat: łomżyński  gmina: Śniadowo
			7. Opracowanie karty (autor, data i podpis):  Dr hab. Maciej Karczewski, 7.11.2015 r.


Widok ogólny cmentarza z SW na NE

<b>GEZ NR 17</b>	<b>KARTA ADRESOWA GMINNEJ EWIDENCJI ZABYTKÓW</b>		3. Miejscowość:  <div style="text-align: center;"><b>ŚNIADOWO</b></div>
1. Zabytek: młyn elektryczny, murowany	2. Czas powstania: 1947 r.	4. Adres: Śniadowo, ul. Szosowa 68/68A  5. Przynależność administracyjna:  województwo: podlaskie  powiat: łomżyński  gmina: Śniadowo  6. Formy ochrony:  Rejestr zabytków: nie MPZP:  7. Opracowanie karty (autor, data i podpis):  Dr hab. Maciej Karczewski, 7.11.2015 r.	
8. Fotografia z opisem wskazującym orientację:  			
Widok ściany wzdłużnej młyna wraz z domem młynarza z NW na SE			




<b>GEZ NR 18</b>	<b>KARTA ADRESOWA GMINNEJ EWIDENCJI ZABYTKÓW</b>		3. Miejscowość:  <h2 style="text-align: center;">ŚNIADOWO</h2>
1. Zabytek: budynek dworca kolejowego		2. Czas powstania: 1. połowa XX w.	
8. Fotografia z opisem wskazującym orientację:  			4. Adres: Śniadowo, ul. Szosowa 72
			5. Przynależność administracyjna:  województwo: podlaskie  powiat: łomżyński  gmina: Śniadowo
7. Opracowanie karty (autor, data i podpis):  Dr hab. Maciej Karczewski, 7.11.2015 r.			


Widok ściany frontowej z SW na NE

<b>GEZ NR 19</b>	<b>KARTA ADRESOWA GMINNEJ EWIDENCJI ZABYTKÓW</b>		3. Miejscowość:  <b>WSZERZECZ</b>
1. Zabytek: pozostałości parku	2. Czas powstania: XIX w.		
8. Fotografia z opisem wskazującym orientację:  			4. Adres: Wszerzecz, dz. geod. nr 31 i 381
			5. Przynależność administracyjna:  województwo: podlaskie  powiat: łomżyński  gmina: Śniadowo
7. Opracowanie karty (autor, data i podpis):  Dr hab. Maciej Karczewski, 7.11.2015 r.			
			Widok ogólny parku z E na W




<b>GEZ NR 20</b>		<b>KARTA ADRESOWA GMINNEJ EWIDENCJI ZABYTKÓW</b>		3. Miejscowość:  <b>WSZERZECZ</b>	
1. Zabytek: dom drewniany		2. Czas powstania: około 1945 r.			
<div>             8. Fotografia z opisem wskazującym orientację:   </div>				4. Adres: Wszerzecz 10	
				5. Przynależność administracyjna:  województwo: podlaskie  powiat: łomżyński  gmina: Śniadowo	
				6. Formy ochrony:  Rejestr zabytków: nie MPZP:	
				7. Opracowanie karty (autor, data i podpis):  Dr hab. Maciej Karczewski, 7.11.2015 r.	
				Widok ściany wzdłużnej i szczytowej z SE na NW	




<b>GEZ NR 21</b>	<b>KARTA ADRESOWA GMINNEJ EWIDENCJI ZABYTKÓW</b>		3. Miejscowość:  <b>WSZERZECZ</b>
1. Zabytek: stajnia murowana (częściowo w ruinie)	2. Czas powstania: początek XX w.		
8. Fotografia z opisem wskazującym orientację: 			4. Adres: Wszerzecz 10
			5. Przynależność administracyjna:  województwo: podlaskie  powiat: łomżyński  gmina: Śniadowo
			7. Opracowanie karty (autor, data i podpis):  Dr hab. Maciej Karczewski, 7.11.2015 r.
Widok ściany wzdłużnej i szczytowej z NE na SW			



<b>GEZ NR 22</b>	<b>KARTA ADRESOWA GMINNEJ EWIDENCJI ZABYTKÓW</b>		3. Miejscowość:  <b>WSZERZECZ KOLONIA</b>
1. Zabytek: dom drewniany	2. Czas powstania: 1928 r.		
8. Fotografia z opisem wskazującym orientację:  			4. Adres: Wszerzecz Kolonia 3
			5. Przynależność administracyjna:  województwo: podlaskie  powiat: łomżyński  gmina: Śniadowo
			7. Opracowanie karty (autor, data i podpis):  Dr hab. Maciej Karczewski, 7.11.2015 r.
Widok ściany wzdłużnej i szczytowej z NE na SW			



<b>GEZ NR 23</b>		<b>KARTA ADRESOWA GMINNEJ EWIDENCJI ZABYTKÓW</b>		3. Miejscowość:  <b>WSZERZECZ KOLONIA</b>	
1. Zabytek: dom drewniany		2. Czas powstania: 1930 r.		4. Adres: Wszerzecz Kolonia 12	
8. Fotografia z opisem wskazującym orientację: 				5. Przynależność administracyjna:  województwo: podlaskie  powiat: łomżyński  gmina: Śniadowo	
				6. Formy ochrony:  Rejestr zabytków: nie MPZP:	
				7. Opracowanie karty (autor, data i podpis):  Dr hab. Maciej Karczewski, 7.11.2015 r.	
<p style="text-align: right;">Widok ściany wzdłużnej i szczytowej z SW na NE</p>					



Załącznik Nr 2 do Zarządzenia Nr 14.2016

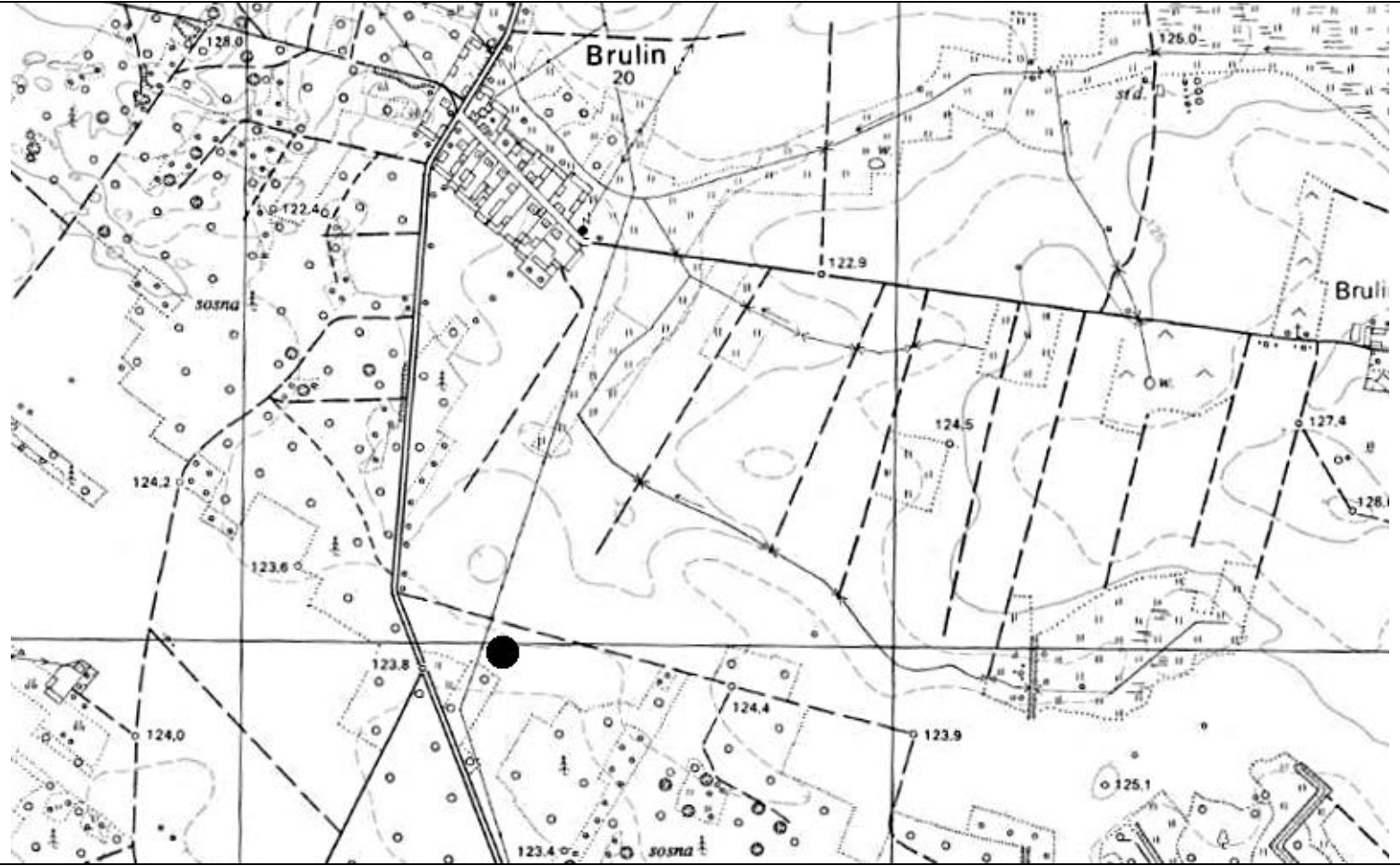
Wójta Gminy Śniadowo

z dnia 2 marca 2016 r.

# GMINA ŚNIAADOWO

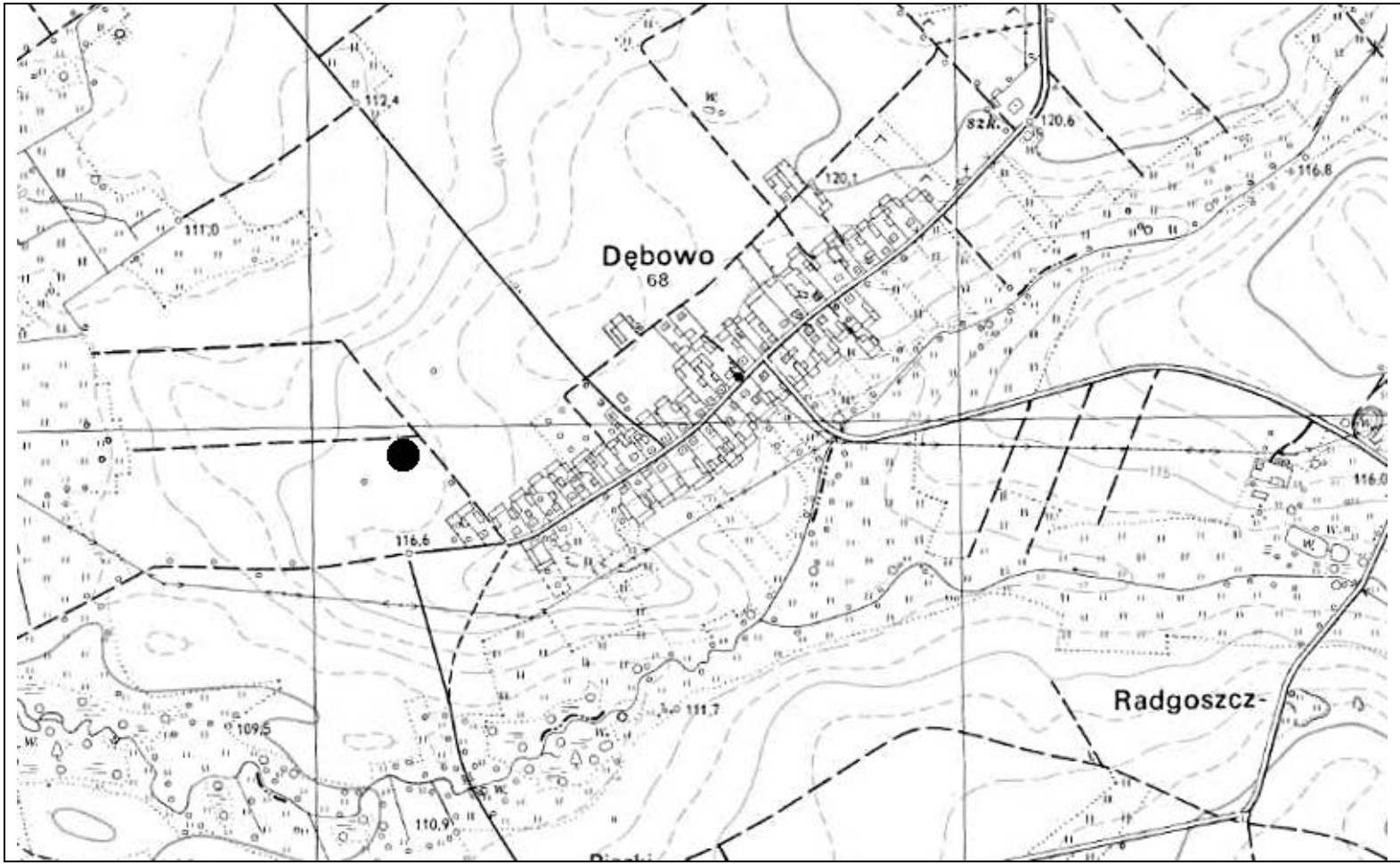
## KARTY ADRESOWE STANOWISK ARCHEOLOGICZNYCH



<b>GEZ NR A-1</b>	<b>KARTA ADRESOWA STANOWISKA ARCHEOLOGICZNEGO</b>		3. Miejscowość:  <div style="text-align: center; font-size: 1.5em; font-weight: bold;">BRULIN</div>
1. Zabytek: ślad osadnictwa		2. Czas powstania: nowożytność	
8. Mapa z lokalizacją stanowiska archeologicznego:  			4. Adres: AZP 40-75, st. 1/32
			5. Przynależność administracyjna:  województwo: podlaskie  powiat: łomżyński  gmina: Śniadowo



<b>GEZ NR A-2</b>	<b>KARTA ADRESOWA STANOWISKA ARCHEOLOGICZNEGO</b>		3. Miejscowość:  <h1 style="text-align: center;">DĘBOWO</h1>
1. Zabytek: 1/ ślad osadnictwa, 2/ ślad osadnictwa, 3/ ślad osadnictwa, 4/ osada		2. Czas powstania: 1/ neolit – epoka brązu, 2/ okres wpływów rzymskich, 3/ średniowiecze, 4/ okres nowożytny	
8. Mapa z lokalizacją stanowiska archeologicznego:			4. Adres: AZP 39-74, st. 1/45
			5. Przynależność administracyjna:  województwo: podlaskie  powiat: łomżyński  gmina: Śniadowo
			6. Formy ochrony:  Rejestr zabytków: nie  MPZP:
			7. Opracowanie karty (autor, data i podpis):  Dr hab. Maciej Karczewski, 15.10.2015 r. (Kartę opracowano na podstawie materiałów z archiwum WUOZ w Łomży. Lokalizacja, określenie funkcji i chronologii stanowiska podana za autorem badań.)

<b>GEZ NR A-3</b>		<b>KARTA ADRESOWA STANOWISKA ARCHEOLOGICZNEGO</b>		3. Miejscowość:	
1. Zabytek: 1/ osada, 2/ osada		2. Czas powstania: 1/ średniowiecze, 2/ okres nowożytny		<b>DĘBOWO</b>	
8. Mapa z lokalizacją stanowiska archeologicznego:				4. Adres: AZP 39-74, st. 2/46	
				5. Przynależność administracyjna:	
				województwo: podlaskie	
				powiat: łomżyński	
				gmina: Śniadowo	
6. Formy ochrony:				Rejestr zabytków: nie	
MPZP:					
7. Opracowanie karty (autor, data i podpis):				Dr hab. Maciej Karczewski, 15.10.2015 r.	
				(Kartę opracowano na podstawie materiałów z archiwum WUOZ w Łomży. Lokalizacja, określenie funkcji i chronologii stanowiska podana za autorem badań.)	



<b>GEZ NR A-4</b>	<b>KARTA ADRESOWA STANOWISKA ARCHEOLOGICZNEGO</b>		3. Miejscowość:  <h1 style="text-align: center;">DĘBOWO</h1>
1. Zabytek: 1/ ślad osadnictwa, 2/ ślad osadnictwa, 3/ ślad osadnictwa	2. Czas powstania: 1/ neolit – epoka brązu, 2/ wczesne średniowiecze, 3/ okres nowożytny		
8. Mapa z lokalizacją stanowiska archeologicznego:			4. Adres: AZP 39-74, st. 3/47
			5. Przynależność administracyjna:  województwo: podlaskie  powiat: łomżyński  gmina: Śniadowo
			6. Formy ochrony:  Rejestr zabytków: nie  MPZP:
			7. Opracowanie karty (autor, data i podpis):  Dr hab. Maciej Karczewski, 15.10.2015 r. (Kartę opracowano na podstawie materiałów z archiwum WUOZ w Łomży. Lokalizacja, określenie funkcji i chronologii stanowiska podana za autorem badań.)

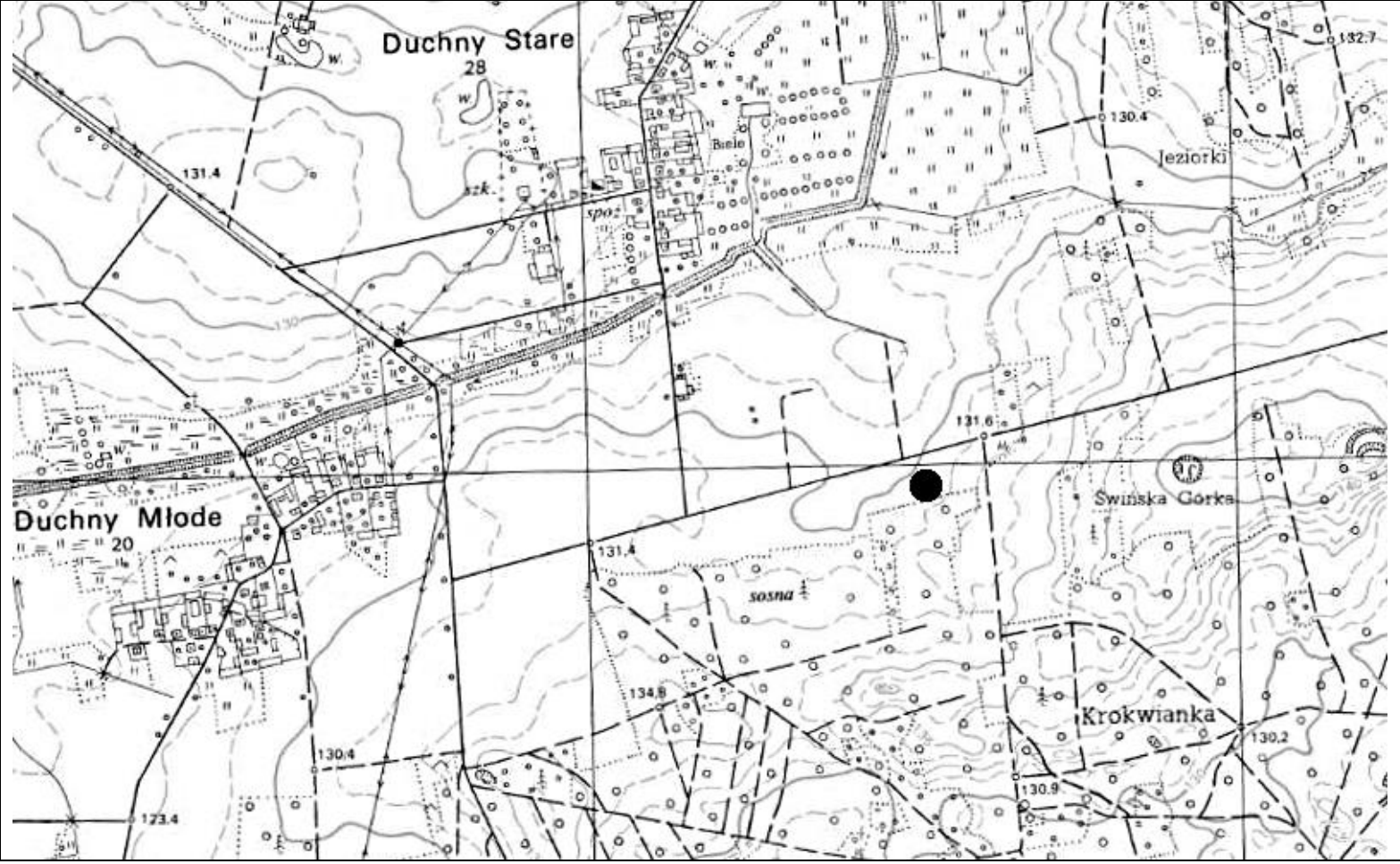
<b>GEZ NR A-5</b>	<b>KARTA ADRESOWA STANOWISKA ARCHEOLOGICZNEGO</b>		3. Miejscowość:  <h1 style="text-align: center;">DĘBOWO</h1>
1. Zabytek: 1/ ślad osadnictwa, 2/ ślad osadnictwa	2. Czas powstania: 1/ epoka kamienia, 2/ okres nowożytny		
8. Mapa z lokalizacją stanowiska archeologicznego:  			4. Adres: AZP 39-74, st. 4/48
			5. Przynależność administracyjna:  województwo: podlaskie  powiat: łomżyński  gmina: Śniadowo
			6. Formy ochrony:  Rejestr zabytków: nie  MPZP:
			7. Opracowanie karty (autor, data i podpis):  Dr hab. Maciej Karczewski, 15.10.2015 r. (Kartę opracowano na podstawie materiałów z archiwum WUOZ w Łomży. Lokalizacja, określenie funkcji i chronologii stanowiska podana za autorem badań.)

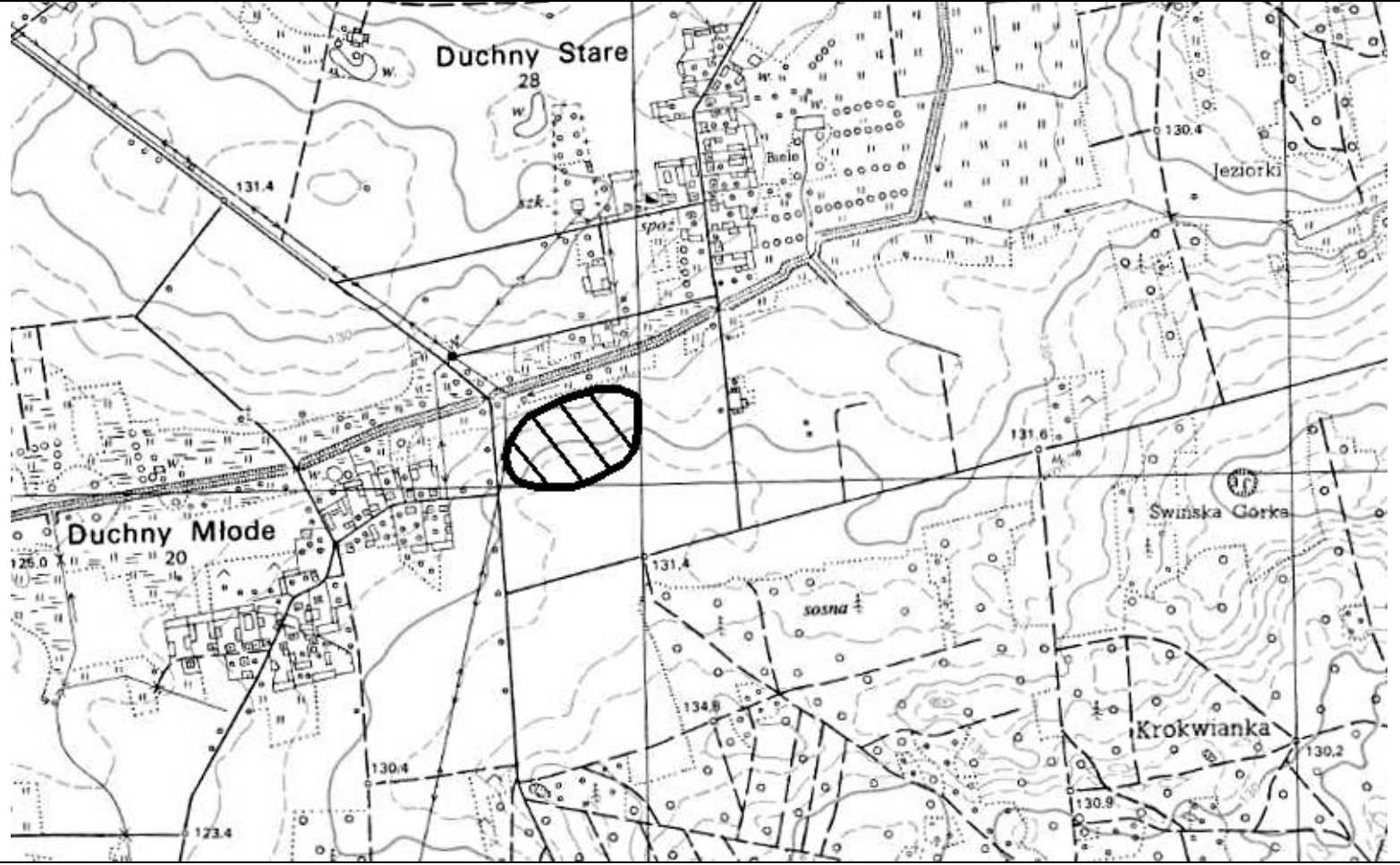


GEZ NR A-6		KARTA ADRESOWA STANOWISKA ARCHEOLOGICZNEGO		3. Miejscowość:	
1. Zabytek: osada		2. Czas powstania: wczesne średniowiecze		<b>DĘBOWO</b>	
8. Mapa z lokalizacją stanowiska archeologicznego:					
				4. Adres: AZP 39-75, st. 5/5	
				5. Przynależność administracyjna:	
				województwo: podlaskie	
				powiat: łomżyński	
				gmina: Śniadowo	
				6. Formy ochrony:	
				Rejestr zabytków: nie	
				MPZP:	
				7. Opracowanie karty (autor, data i podpis):	
				Dr hab. Maciej Karczewski, 15.10.2015 r.	
				(Kartę opracowano na podstawie materiałów z archiwum WUOZ w Łomży. Lokalizacja, określenie funkcji i chronologii stanowiska podana za autorem badań.)	

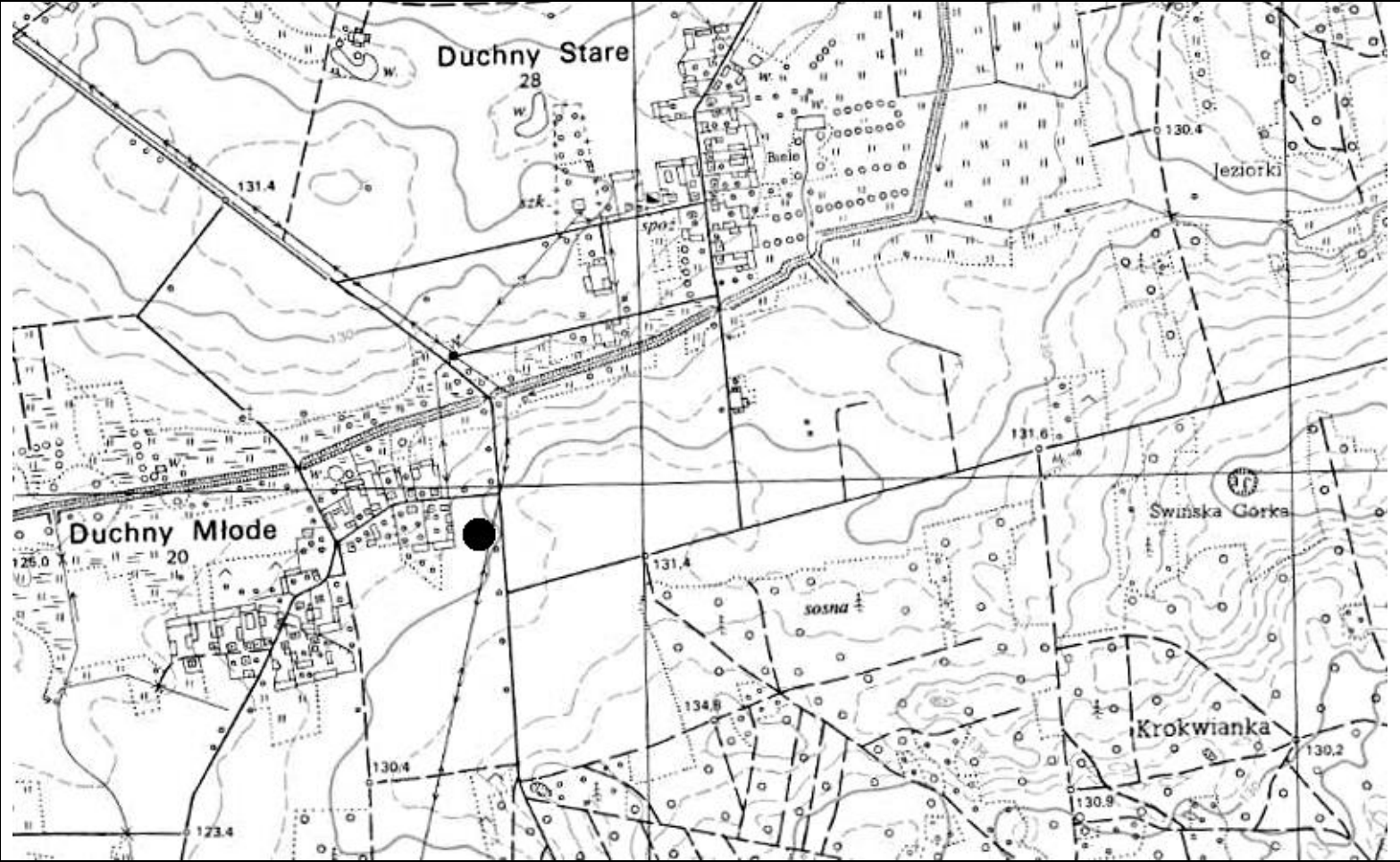
<b>GEZ NR A-7</b>		<b>KARTA ADRESOWA STANOWISKA ARCHEOLOGICZNEGO</b>		3. Miejscowość:	
1. Zabytek: 1/ ślad osadnictwa, 2/ ślad osadnictwa		2. Czas powstania: 1/ późne średniowiecze, 2/ nowożytność		<b>DUCHNY KOLONIA</b>	
8. Mapa z lokalizacją stanowiska archeologicznego:					
				4. Adres: AZP 40-75, st. 1/31	
				5. Przynależność administracyjna:	
				województwo: podlaskie	
				powiat: łomżyński	
				gmina: Śniadowo	
				6. Formy ochrony:	
				Rejestr zabytków: nie	
				MPZP:	
				7. Opracowanie karty (autor, data i podpis):	
				Dr hab. Maciej Karczewski, 15.10.2015 r. (Kartę opracowano na podstawie materiałów z archiwum WUOZ w Łomży. Lokalizacja, określenie funkcji i chronologii stanowiska podana za autorem badań.)	

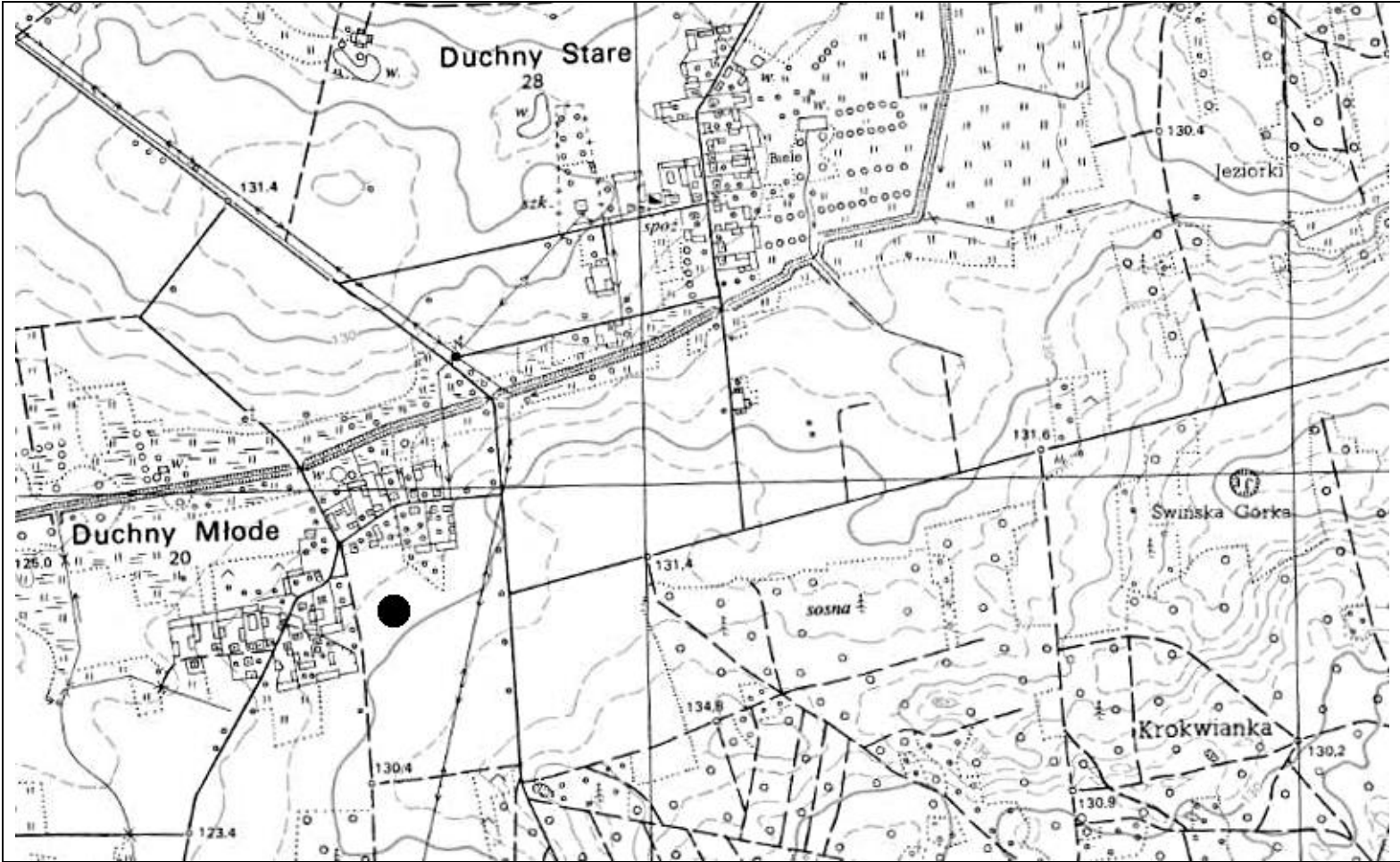


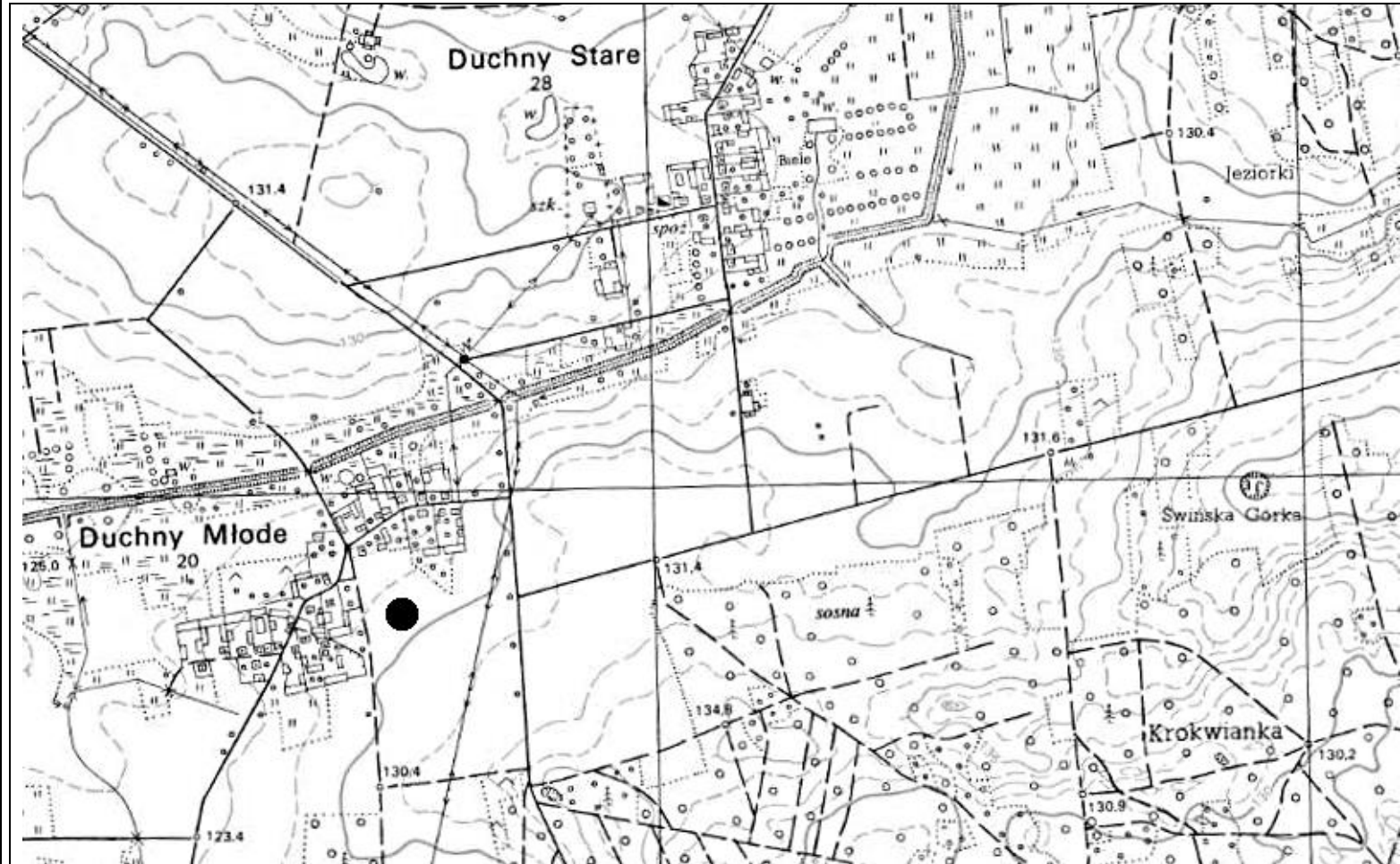
<b>GEZ NR A-8</b>		<b>KARTA ADRESOWA STANOWISKA ARCHEOLOGICZNEGO</b>		3. Miejscowość:
1. Zabytek: osada		2. Czas powstania: okres nowożytny		<b>DUCHNY MŁODE</b>
8. Mapa z lokalizacją stanowiska archeologicznego:				4. Adres: AZP 40-76, st. 1/34
				5. Przynależność administracyjna:
				województwo: podlaskie
				powiat: łomżyński
				gmina: Śniadowo
				6. Formy ochrony:
				Rejestr zabytków: nie
				MPZP:
				7. Opracowanie karty (autor, data i podpis):
				Dr hab. Maciej Karczewski, 15.10.2015 r.
				(Kartę opracowano na podstawie materiałów z archiwum WUOZ w Łomży. Lokalizacja, określenie funkcji i chronologii stanowiska podana za autorem badań.)

<b>GEZ NR A-9</b>	<b>KARTA ADRESOWA STANOWISKA ARCHEOLOGICZNEGO</b>		3. Miejscowość:  <b>DUCHNY MŁODE</b>
1. Zabytek: 1/ osada, 2/ osada	2. Czas powstania: 1/ późne średniowiecze, 2/ okres nowożytny		
8. Mapa z lokalizacją stanowiska archeologicznego:  			4. Adres: AZP 40-76, st. 2/46
			5. Przynależność administracyjna:  województwo: podlaskie  powiat: łomżyński  gmina: Śniadowo
			6. Formy ochrony:  Rejestr zabytków: nie  MPZP:
			7. Opracowanie karty (autor, data i podpis):  Dr hab. Maciej Karczewski, 15.10.2015 r. (Kartę opracowano na podstawie materiałów z archiwum WUOZ w Łomży. Lokalizacja, określenie funkcji i chronologii stanowiska podana za autorem badań.)

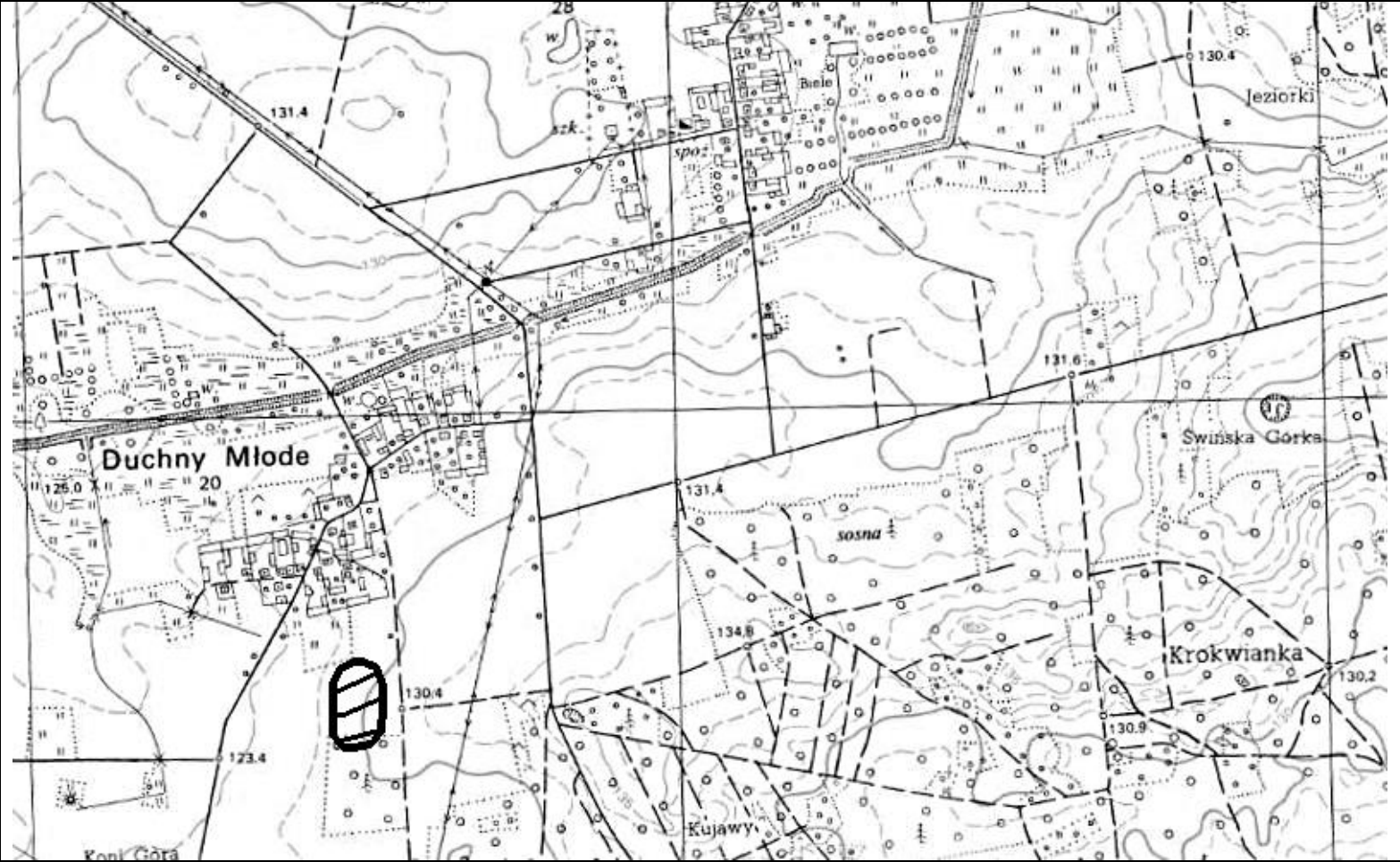


<b>GEZ NR A-10</b>		<b>KARTA ADRESOWA STANOWISKA ARCHEOLOGICZNEGO</b>		3. Miejscowość:	
1. Zabytek: 1/ ślad osadnictwa, 2/ ślad osadnictwa		2. Czas powstania: 1/ późne średniowiecze, 2/ okres nowożytny		<b>DUCHNY MŁODE</b>	
8. Mapa z lokalizacją stanowiska archeologicznego:				4. Adres: AZP 40-76, st. 3/47	
				5. Przynależność administracyjna:	
				województwo: podlaskie	
				powiat: łomżyński	
				gmina: Śniadowo	
				6. Formy ochrony:	
				Rejestr zabytków: nie	
				MPZP:	
				7. Opracowanie karty (autor, data i podpis):	
				Dr hab. Maciej Karczewski, 15.10.2015 r. (Kartę opracowano na podstawie materiałów z archiwum WUOZ w Łomży. Lokalizacja, określenie funkcji i chronologii stanowiska podana za autorem badań.)	

GEZ NR A-11		KARTA ADRESOWA STANOWISKA ARCHEOLOGICZNEGO		3. Miejscowość:	
1. Zabytek: ślad osadnictwa		2. Czas powstania: późne średniowiecze		DUCHNY MŁODE	
8. Mapa z lokalizacją stanowiska archeologicznego:				4. Adres: AZP 40-76, st. 4/48	
				5. Przynależność administracyjna:	
				województwo: podlaskie	
				powiat: łomżyński	
				gmina: Śniadowo	
				6. Formy ochrony:	
				Rejestr zabytków: nie	
				MPZP:	
				7. Opracowanie karty (autor, data i podpis):	
				Dr hab. Maciej Karczewski, 15.10.2015 r. (Kartę opracowano na podstawie materiałów z archiwum WUOZ w Łomży. Lokalizacja, określenie funkcji i chronologii stanowiska podana za autorem badań.)	





<b>GEZ NR A-12</b>		<b>KARTA ADRESOWA STANOWISKA ARCHEOLOGICZNEGO</b>		3. Miejscowość:	
1. Zabytek: 1/ ślad osadnictwa, 2/ osada		2. Czas powstania: 1/ mezolit – wczesna epoka żelaza, 2/ okres nowożytny		<b>DUCHNY MŁODE</b>	
8. Mapa z lokalizacją stanowiska archeologicznego:				4. Adres: AZP 40-76, st. 5/49	
				5. Przynależność administracyjna:	
				województwo: podlaskie	
				powiat: łomżyński	
				gmina: Śniadowo	
				6. Formy ochrony:	
				Rejestr zabytków: nie	
				MPZP:	
				7. Opracowanie karty (autor, data i podpis):	
				Dr hab. Maciej Karczewski, 15.10.2015 r. (Kartę opracowano na podstawie materiałów z archiwum WUOZ w Łomży. Lokalizacja, określenie funkcji i chronologii stanowiska podana za autorem badań.)	

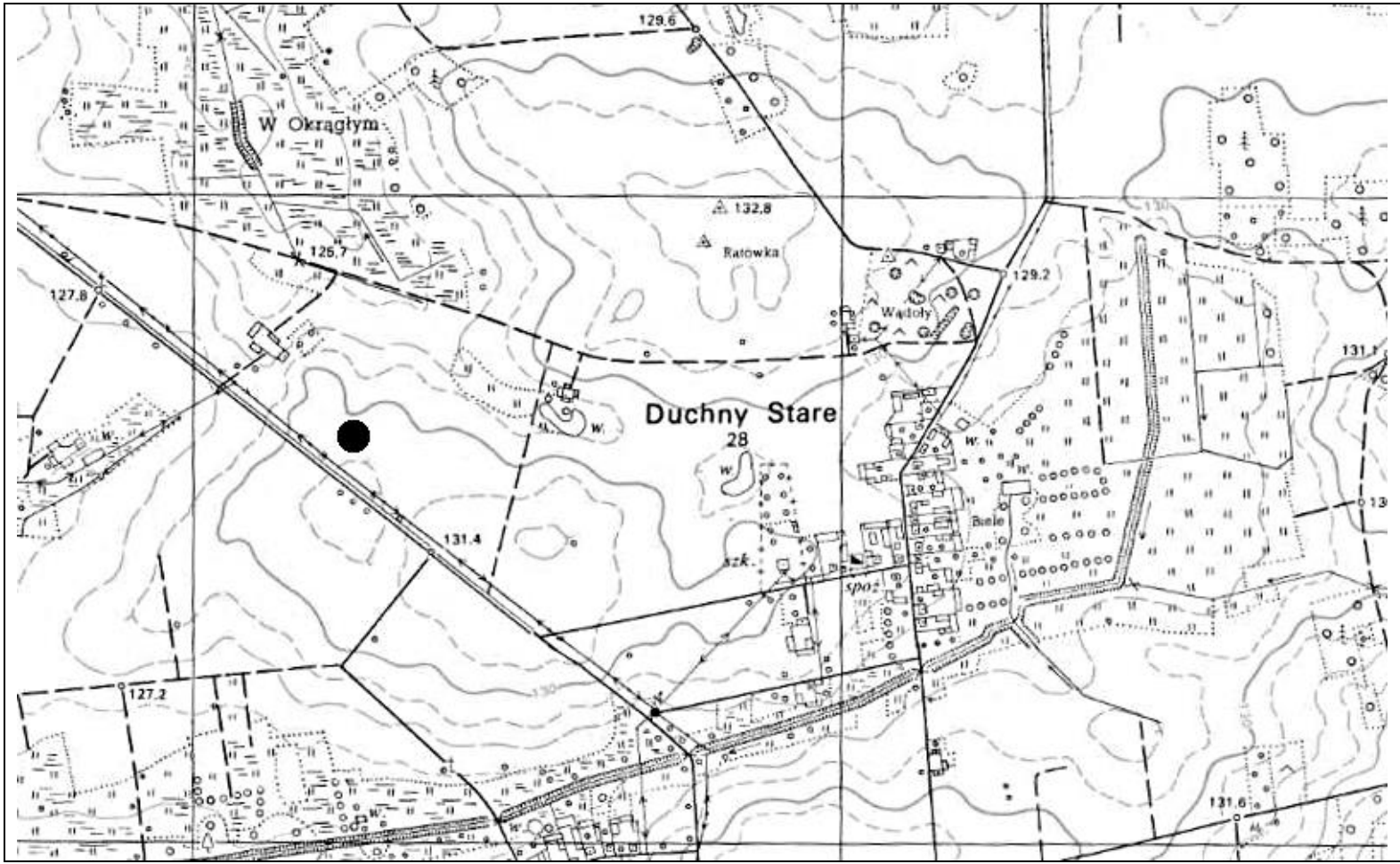
<b>GEZ NR A-13</b>	<b>KARTA ADRESOWA STANOWISKA ARCHEOLOGICZNEGO</b>		3. Miejscowość:  <b>DUCHNY MŁODE</b>
1. Zabytek: wieś historyczna		2. Czas powstania: okres nowożytny	4. Adres: AZP 40-76, st. 6/50
8. Mapa z lokalizacją stanowiska archeologicznego:  			5. Przynależność administracyjna:  województwo: podlaskie  powiat: łomżyński  gmina: Śniadowo
			6. Formy ochrony:  Rejestr zabytków: nie  MPZP:
			7. Opracowanie karty (autor, data i podpis):  Dr hab. Maciej Karczewski, 15.10.2015 r. (Kartę opracowano na podstawie materiałów z archiwum WUOZ w Łomży. Lokalizacja, określenie funkcji i chronologii stanowiska podana za autorem badań.)

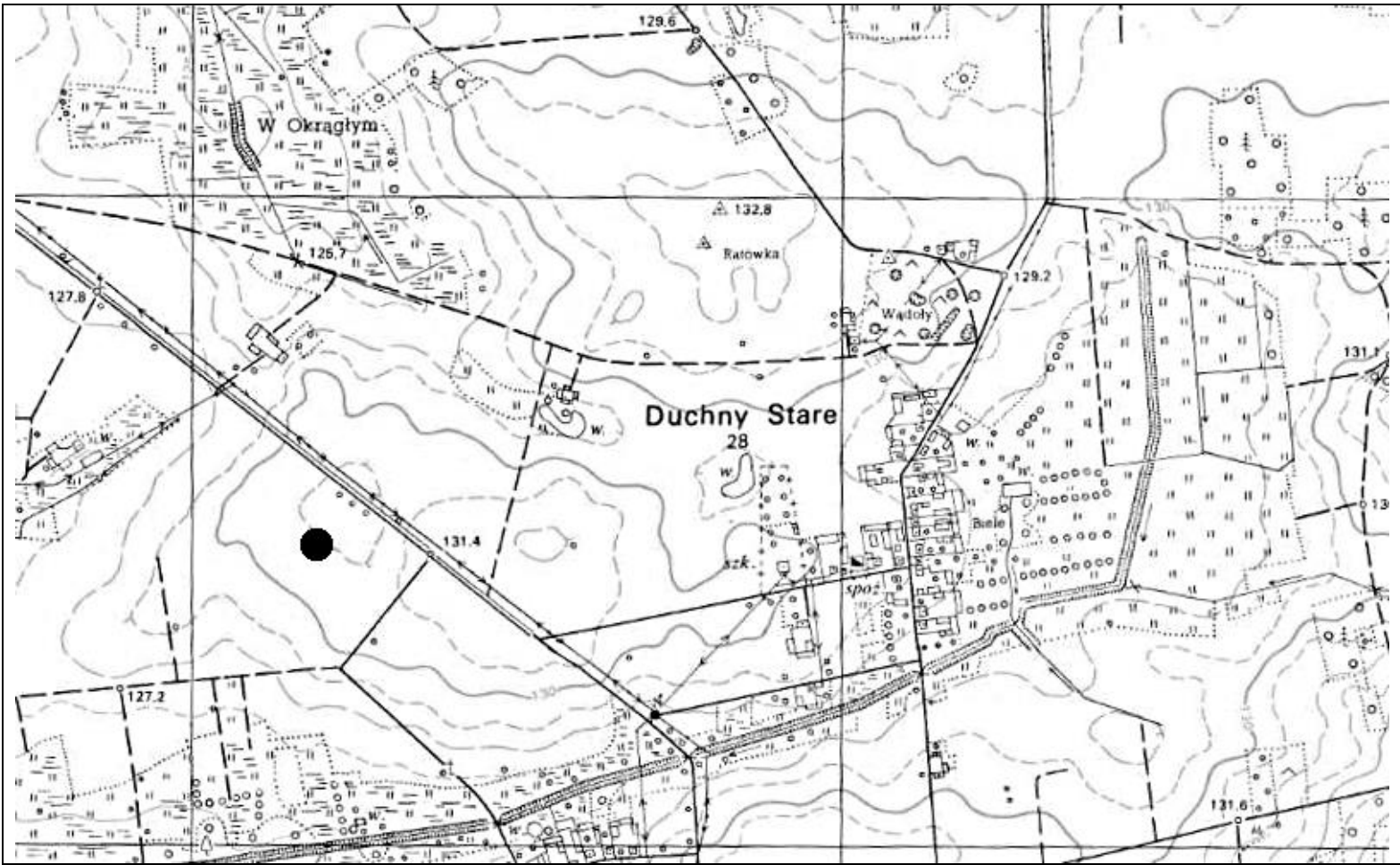


<b>GEZ NR A-14</b>	<b>KARTA ADRESOWA STANOWISKA ARCHEOLOGICZNEGO</b>		3. Miejscowość:  <b>DUCHNY MŁODE</b>
1. Zabytek: osada	2. Czas powstania: okres nowożytny		
8. Mapa z lokalizacją stanowiska archeologicznego:  			4. Adres: AZP 40-76, st. 7/51
			5. Przynależność administracyjna:  województwo: podlaskie  powiat: łomżyński  gmina: Śniadowo
			6. Formy ochrony:  Rejestr zabytków: nie  MPZP:
			7. Opracowanie karty (autor, data i podpis):  Dr hab. Maciej Karczewski, 15.10.2015 r. (Kartę opracowano na podstawie materiałów z archiwum WUOZ w Łomży. Lokalizacja, określenie funkcji i chronologii stanowiska podana za autorem badań.)



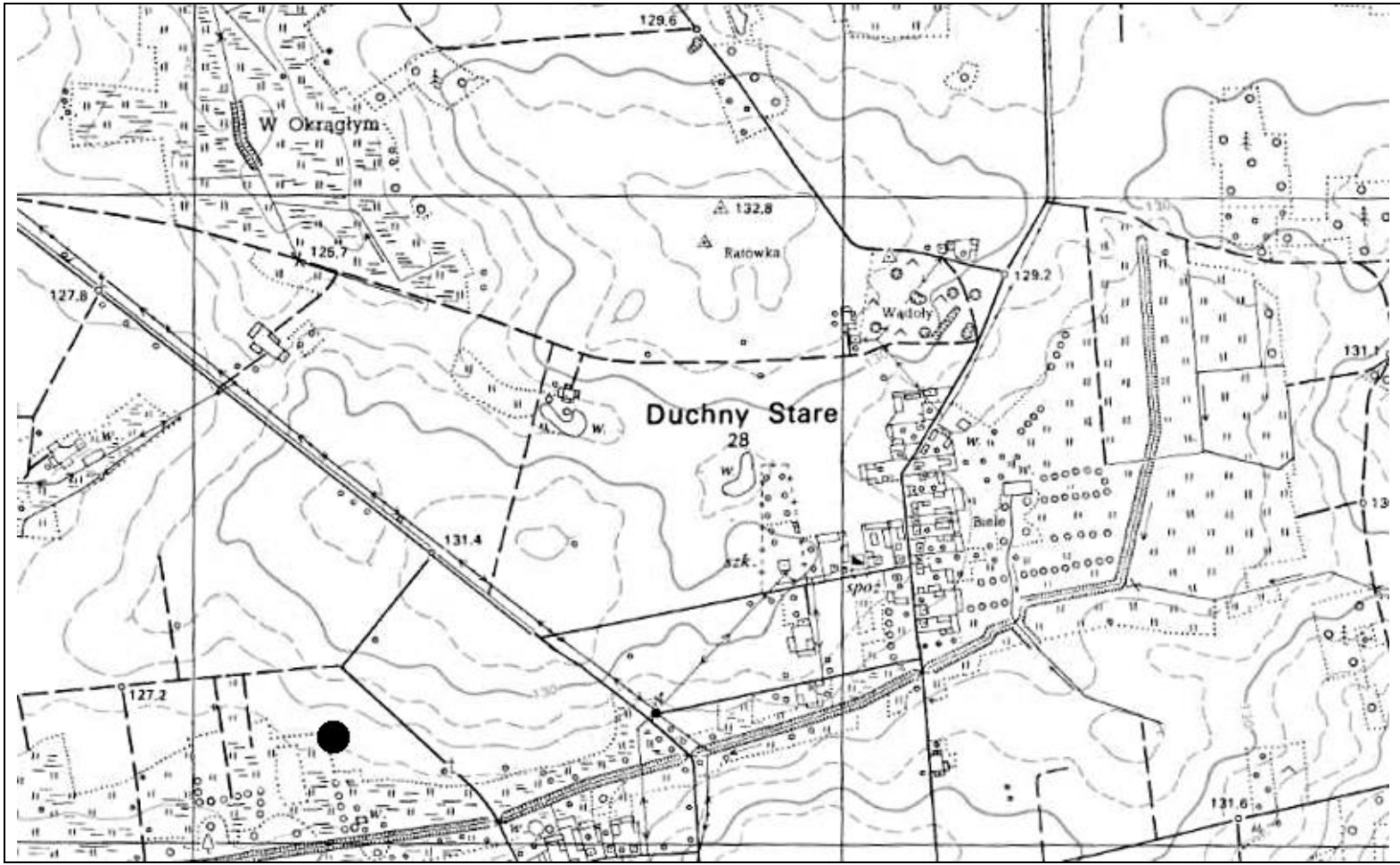


<b>GEZ NR A-16</b>	<b>KARTA ADRESOWA STANOWISKA ARCHEOLOGICZNEGO</b>		3. Miejscowość:  <b>DUCHNY STARE</b>
1. Zabytek: 1/ ślad osadnictwa, 2/ ślad osadnictwa, 3/ ślad osadnictwa		2. Czas powstania: 1/ pradzieje, 2/ późne średniowiecze, 3/ okres nowożytny	
8. Mapa z lokalizacją stanowiska archeologicznego:			4. Adres: AZP 40-76, st. 1/23
			5. Przynależność administracyjna:  województwo: podlaskie  powiat: łomżyński  gmina: Śniadowo
			6. Formy ochrony:  Rejestr zabytków: nie  MPZP:
			7. Opracowanie karty (autor, data i podpis):  Dr hab. Maciej Karczewski, 15.10.2015 r. (Kartę opracowano na podstawie materiałów z archiwum WUOZ w Łomży. Lokalizacja, określenie funkcji i chronologii stanowiska podana za autorem badań.)

GEZ NR A-17		KARTA ADRESOWA STANOWISKA ARCHEOLOGICZNEGO		3. Miejscowość:
1. Zabytek: 1/ ślad osadnictwa, 2/ ślad osadnictwa, 3/ osada		2. Czas powstania: 1/ mezolit – wczesna epoka żelaza, 2/ późne średniowiecze, 3/ okres nowożytny		DUCHNY STARE
8. Mapa z lokalizacją stanowiska archeologicznego:				4. Adres: AZP 40-76, st. 2/24
				5. Przynależność administracyjna:  województwo: podlaskie  powiat: łomżyński  gmina: Śniadowo
				6. Formy ochrony:  Rejestr zabytków: nie  MPZP:
				7. Opracowanie karty (autor, data i podpis):  Dr hab. Maciej Karczewski, 15.10.2015 r. (Kartę opracowano na podstawie materiałów z archiwum WUOZ w Łomży. Lokalizacja, określenie funkcji i chronologii stanowiska podana za autorem badań.)

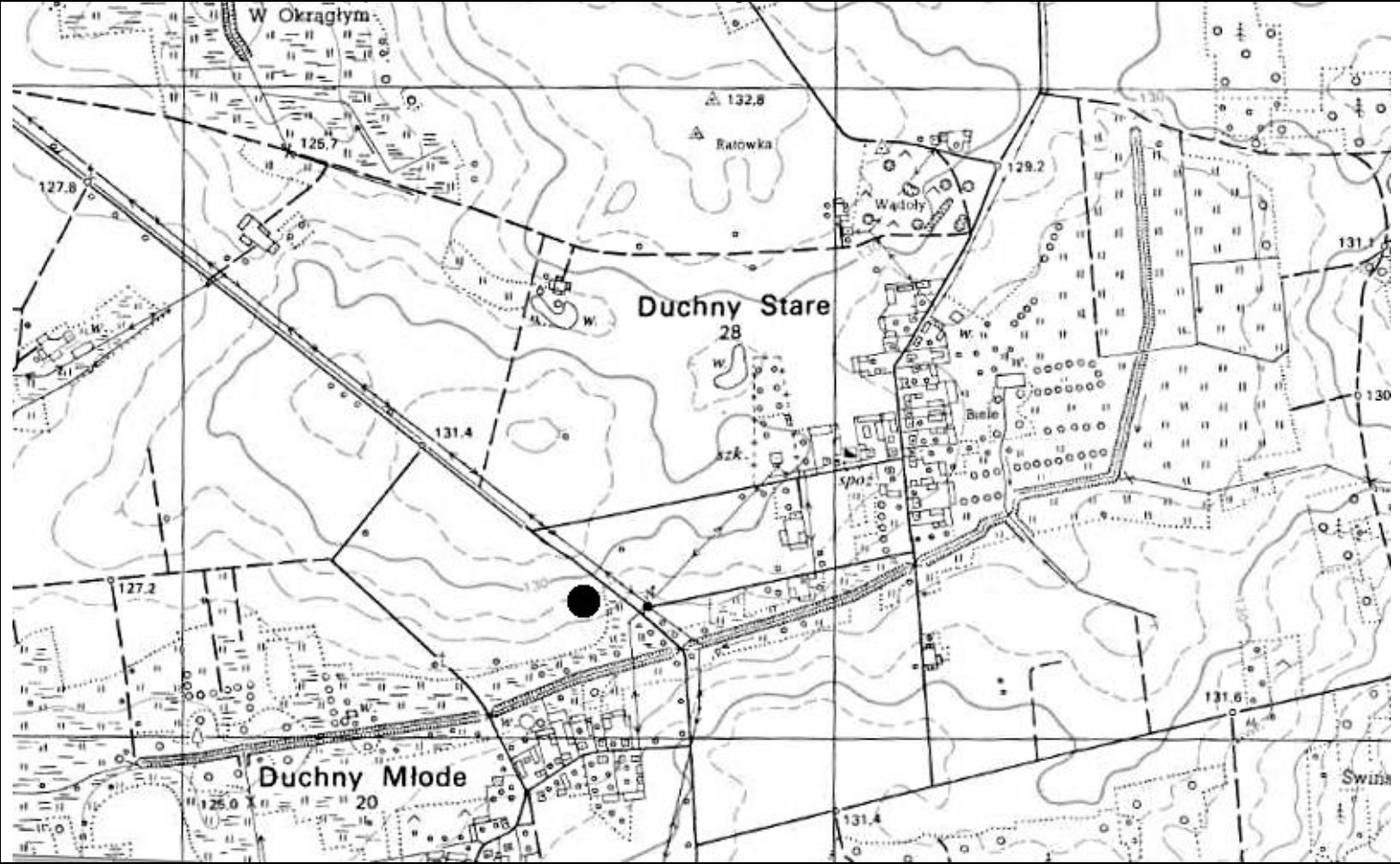


GEZ NR A-18		KARTA ADRESOWA STANOWISKA ARCHEOLOGICZNEGO		3. Miejscowość:	
1. Zabytek: ślad osadnictwa		2. Czas powstania: mezolit – wczesna epoka żelaza		DUCHNY STARE	
8. Mapa z lokalizacją stanowiska archeologicznego:				4. Adres: AZP 40-76, st. 3/25	
				5. Przynależność administracyjna:	
				województwo: podlaskie	
				powiat: łomżyński	
				gmina: Śniadowo	
				6. Formy ochrony:	
				Rejestr zabytków: nie	
				MPZP:	
				7. Opracowanie karty (autor, data i podpis):	
				Dr hab. Maciej Karczewski, 15.10.2015 r.	
				(Kartę opracowano na podstawie materiałów z archiwum WUOZ w Łomży. Lokalizacja, określenie funkcji i chronologii stanowiska podana za autorem badań.)	

<b>GEZ NR A-19</b>	<b>KARTA ADRESOWA STANOWISKA ARCHEOLOGICZNEGO</b>		3. Miejscowość:
1. Zabytek: 1/ ślad osadnictwa, 2/ ślad osadnictwa, 3/ ślad osadnictwa		2. Czas powstania: 1/ mezolit – wczesna epoka żelaza, 2/ późne średniowiecze, 3/ okres nowożytny	<b>DUCHNY STARE</b>
8. Mapa z lokalizacją stanowiska archeologicznego:			4. Adres: AZP 40-76, st. 4/26
			5. Przynależność administracyjna:  województwo: podlaskie  powiat: łomżyński  gmina: Śniadowo
			6. Formy ochrony:  Rejestr zabytków: nie  MPZP:
			7. Opracowanie karty (autor, data i podpis):  Dr hab. Maciej Karczewski, 15.10.2015 r. (Kartę opracowano na podstawie materiałów z archiwum WUOZ w Łomży. Lokalizacja, określenie funkcji i chronologii stanowiska podana za autorem badań.)



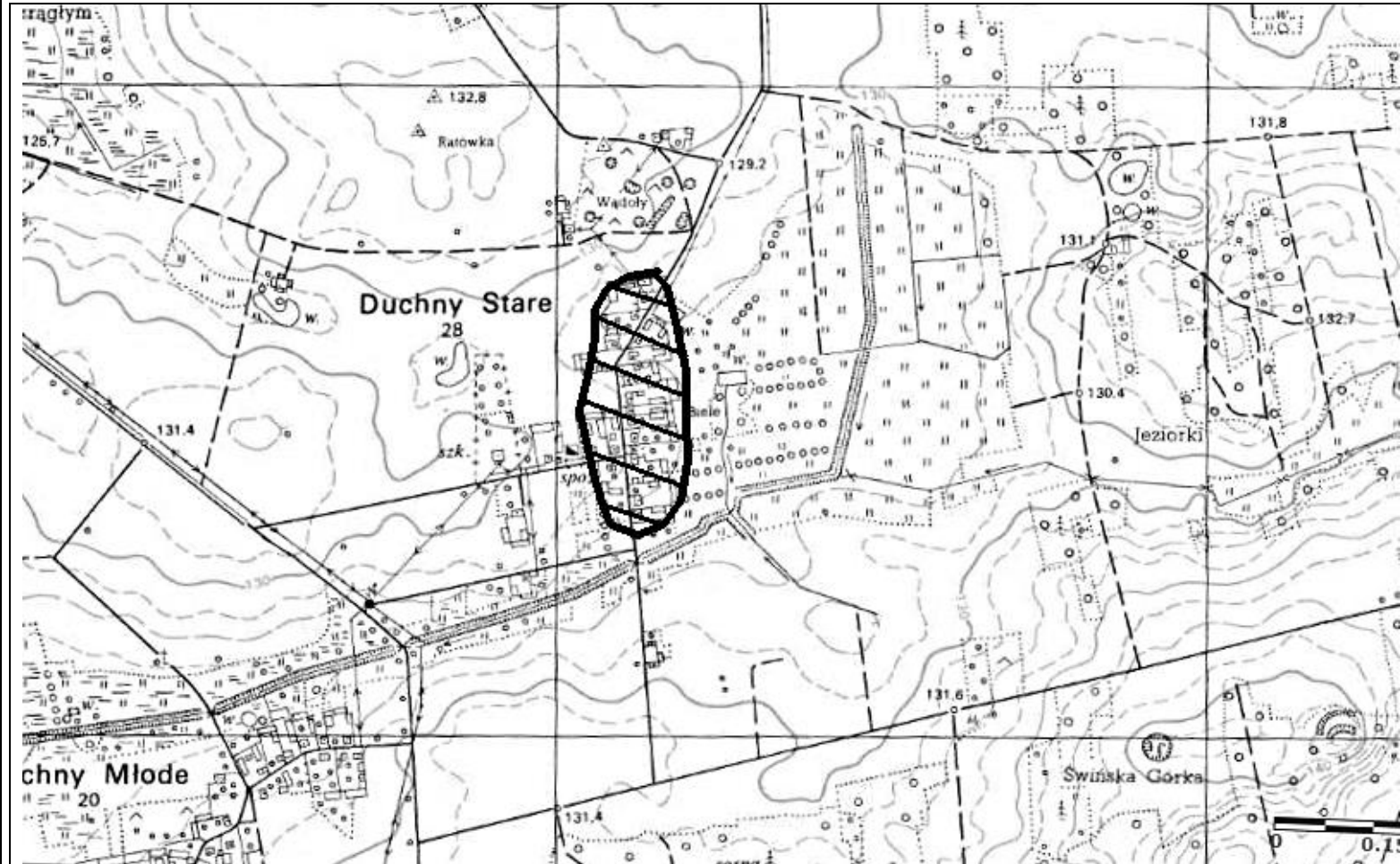
GEZ NR A-20		KARTA ADRESOWA STANOWISKA ARCHEOLOGICZNEGO		3. Miejscowość:	
1. Zabytek: 1/ ślad osadnictwa, 2/ ślad osadnictwa		2. Czas powstania: 1/ późne średniowiecze, 2/ okres nowożytny		DUCHNY STARE	
8. Mapa z lokalizacją stanowiska archeologicznego:				4. Adres: AZP 40-76, st. 5/27	
				5. Przynależność administracyjna:	
				województwo: podlaskie	
				powiat: łomżyński	
				gmina: Śniadowo	
				6. Formy ochrony:	
				Rejestr zabytków: nie	
				MPZP:	
				7. Opracowanie karty (autor, data i podpis):	
				Dr hab. Maciej Karczewski, 15.10.2015 r.	
				(Kartę opracowano na podstawie materiałów z archiwum WUOZ w Łomży. Lokalizacja, określenie funkcji i chronologii stanowiska podana za autorem badań.)	

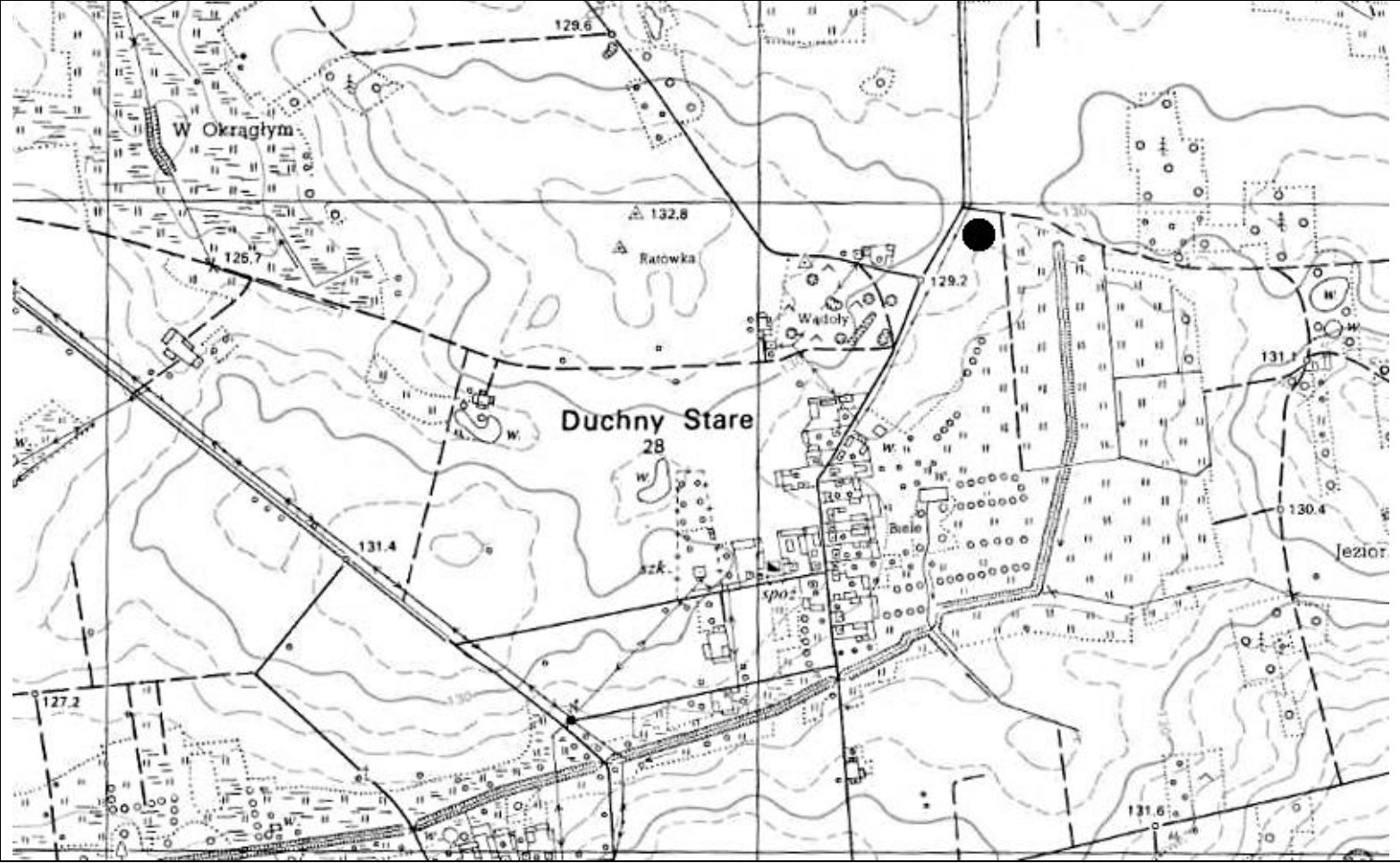
<b>GEZ NR A-21</b>	<b>KARTA ADRESOWA STANOWISKA ARCHEOLOGICZNEGO</b>		3. Miejscowość:  <b>DUCHNY STARE</b>
1. Zabytek: 1/ ślad osadnictwa, 2/ osada		2. Czas powstania: 1/ mezolit – wczesna epoka żelaza, 2/ okres nowożytny	
8. Mapa z lokalizacją stanowiska archeologicznego:  			4. Adres: AZP 40-76, st. 6/28
			5. Przynależność administracyjna:  województwo: podlaskie  powiat: łomżyński  gmina: Śniadowo
			6. Formy ochrony:  Rejestr zabytków: nie  MPZP:
			7. Opracowanie karty (autor, data i podpis):  Dr hab. Maciej Karczewski, 15.10.2015 r. (Kartę opracowano na podstawie materiałów z archiwum WUOZ w Łomży. Lokalizacja, określenie funkcji i chronologii stanowiska podana za autorem badań.)

GEZ NR A-22		KARTA ADRESOWA STANOWISKA ARCHEOLOGICZNEGO		3. Miejscowość:	
1. Zabytek: ślad osadnictwa		2. Czas powstania: późna faza wczesnego średniowiecza		DUCHNY STARE	
8. Mapa z lokalizacją stanowiska archeologicznego:				4. Adres: AZP 40-76, st. 7/29	
				5. Przynależność administracyjna:	
				województwo: podlaskie	
				powiat: łomżyński	
				gmina: Śniadowo	
				6. Formy ochrony:	
				Rejestr zabytków: nie	
				MPZP:	
				7. Opracowanie karty (autor, data i podpis):	
				Dr hab. Maciej Karczewski, 15.10.2015 r.	
				(Kartę opracowano na podstawie materiałów z archiwum WUOZ w Łomży. Lokalizacja, określenie funkcji i chronologii stanowiska podana za autorem badań.)	



GEZ NR A-23		KARTA ADRESOWA STANOWISKA ARCHEOLOGICZNEGO		3. Miejscowość:	
1. Zabytek: wieś historyczna		2. Czas powstania: okres nowożytny		DUCHNY STARE	
8. Mapa z lokalizacją stanowiska archeologicznego:				4. Adres: AZP 40-76, st. 8/30	
				5. Przynależność administracyjna:	
				województwo: podlaskie	
				powiat: łomżyński	
				gmina: Śniadowo	
				6. Formy ochrony:	
				Rejestr zabytków: nie	
				MPZP:	
				7. Opracowanie karty (autor, data i podpis):	
				Dr hab. Maciej Karczewski, 15.10.2015 r. (Kartę opracowano na podstawie materiałów z archiwum WUOZ w Łomży. Lokalizacja, określenie funkcji i chronologii stanowiska podana za autorem badań.)	

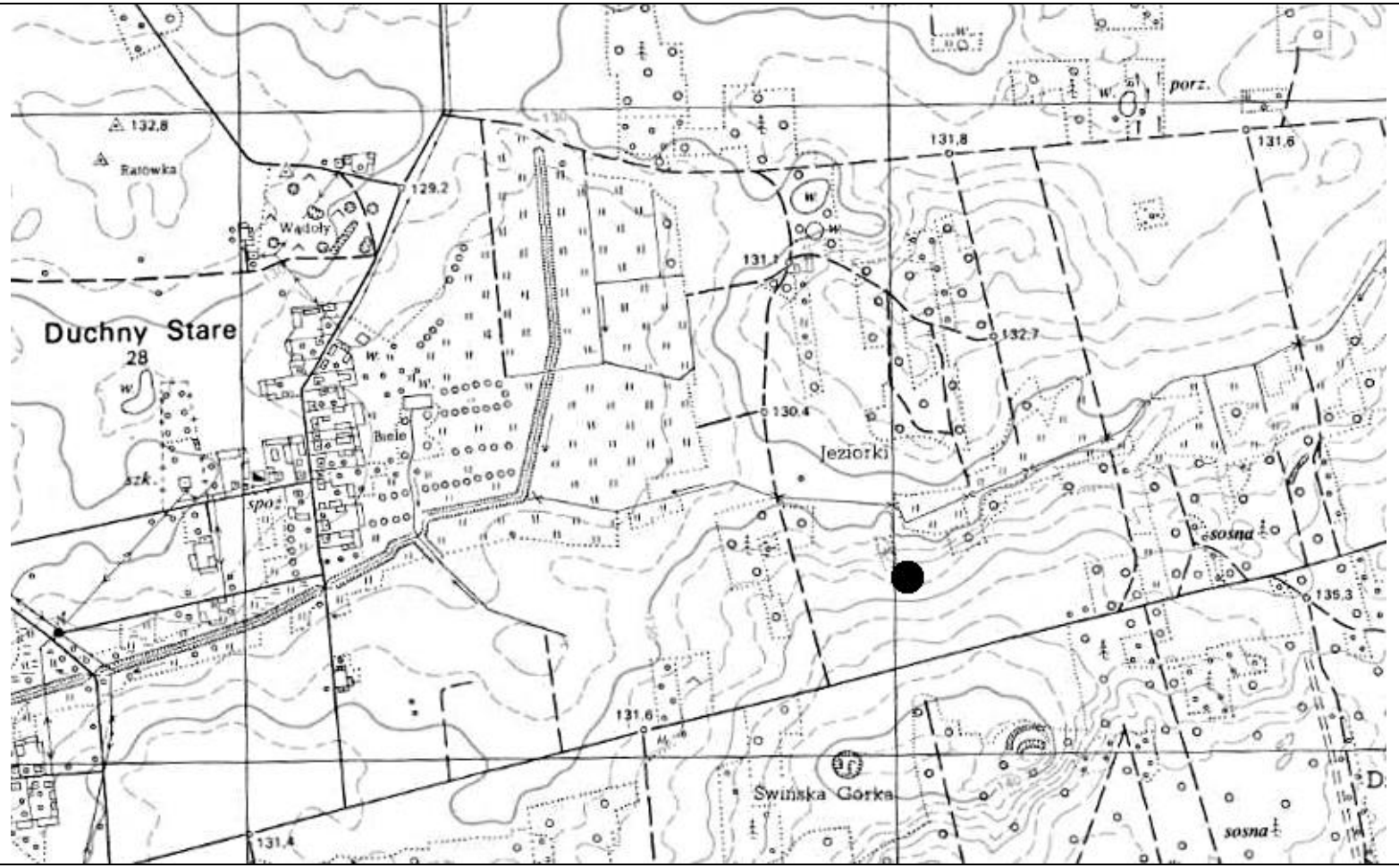


GEZ NR A-24		KARTA ADRESOWA STANOWISKA ARCHEOLOGICZNEGO		3. Miejscowość:	
1. Zabytek: ślad osadnictwa		2. Czas powstania: okres nowożytny		DUCHNY STARE	
8. Mapa z lokalizacją stanowiska archeologicznego:				4. Adres: AZP 40-76, st. 9/31	
				5. Przynależność administracyjna:	
				województwo: podlaskie	
				powiat: łomżyński	
				gmina: Śniadowo	
				6. Formy ochrony:	
				Rejestr zabytków: nie	
				MPZP:	
				7. Opracowanie karty (autor, data i podpis):	
				Dr hab. Maciej Karczewski, 15.10.2015 r.	
				(Kartę opracowano na podstawie materiałów z archiwum WUOZ w Łomży. Lokalizacja, określenie funkcji i chronologii stanowiska podana za autorem badań.)	

GEZ NR A-25		KARTA ADRESOWA STANOWISKA ARCHEOLOGICZNEGO	3. Miejscowość: <b>DUCHNY STARE</b>
1. Zabytek: ślad osadnictwa		2. Czas powstania: okres nowożytny	4. Adres: AZP 40-76, st. 10/33
8. Mapa z lokalizacją stanowiska archeologicznego:			5. Przynależność administracyjna:  województwo: podlaskie  powiat: łomżyński  gmina: Śniadowo
			6. Formy ochrony:  Rejestr zabytków: nie  MPZP:
			7. Opracowanie karty (autor, data i podpis):  Dr hab. Maciej Karczewski, 15.10.2015 r. (Kartę opracowano na podstawie materiałów z archiwum WUOZ w Łomży. Lokalizacja, określenie funkcji i chronologii stanowiska podana za autorem badań.)



GEZ NR A-26		KARTA ADRESOWA STANOWISKA ARCHEOLOGICZNEGO		3. Miejscowość:	
1. Zabytek: ślad osadnictwa		2. Czas powstania: późne średniowiecze		DUCHNY STARE	
8. Mapa z lokalizacją stanowiska archeologicznego:				4. Adres: AZP 40-76, st. 11/35	
				5. Przynależność administracyjna:	
				województwo: podlaskie	
				powiat: łomżyński	
				gmina: Śniadowo	
				6. Formy ochrony:	
				Rejestr zabytków: nie	
				MPZP:	
				7. Opracowanie karty (autor, data i podpis):	
				Dr hab. Maciej Karczewski, 15.10.2015 r.	
				(Kartę opracowano na podstawie materiałów z archiwum WUOZ w Łomży. Lokalizacja, określenie funkcji i chronologii stanowiska podana za autorem badań.)	

<b>GEZ NR A-27</b>	<b>KARTA ADRESOWA STANOWISKA ARCHEOLOGICZNEGO</b>		3. Miejscowość:  <b>DUCHNY STARE</b>
1. Zabytek: osada	2. Czas powstania: okres nowożytny		
8. Mapa z lokalizacją stanowiska archeologicznego:  			4. Adres: AZP 40-76, st. 12/36
			5. Przynależność administracyjna:  województwo: podlaskie  powiat: łomżyński  gmina: Śniadowo
			7. Opracowanie karty (autor, data i podpis):  Dr hab. Maciej Karczewski, 15.10.2015 r. (Kartę opracowano na podstawie materiałów z archiwum WUOZ w Łomży. Lokalizacja, określenie funkcji i chronologii stanowiska podana za autorem badań.)

GEZ NR A-28		KARTA ADRESOWA STANOWISKA ARCHEOLOGICZNEGO		3. Miejscowość:
1. Zabytek: osada		2. Czas powstania: okres nowożytny		<b>DUCHNY STARE</b>
8. Mapa z lokalizacją stanowiska archeologicznego:				4. Adres: AZP 40-76, st. 13/37
				5. Przynależność administracyjna:
				województwo: podlaskie
				powiat: łomżyński
				gmina: Śniadowo
				6. Formy ochrony:
				Rejestr zabytków: nie
				MPZP:
				7. Opracowanie karty (autor, data i podpis):
				Dr hab. Maciej Karczewski, 15.10.2015 r.
				(Kartę opracowano na podstawie materiałów z archiwum WUOZ w Łomży. Lokalizacja, określenie funkcji i chronologii stanowiska podana za autorem badań.)



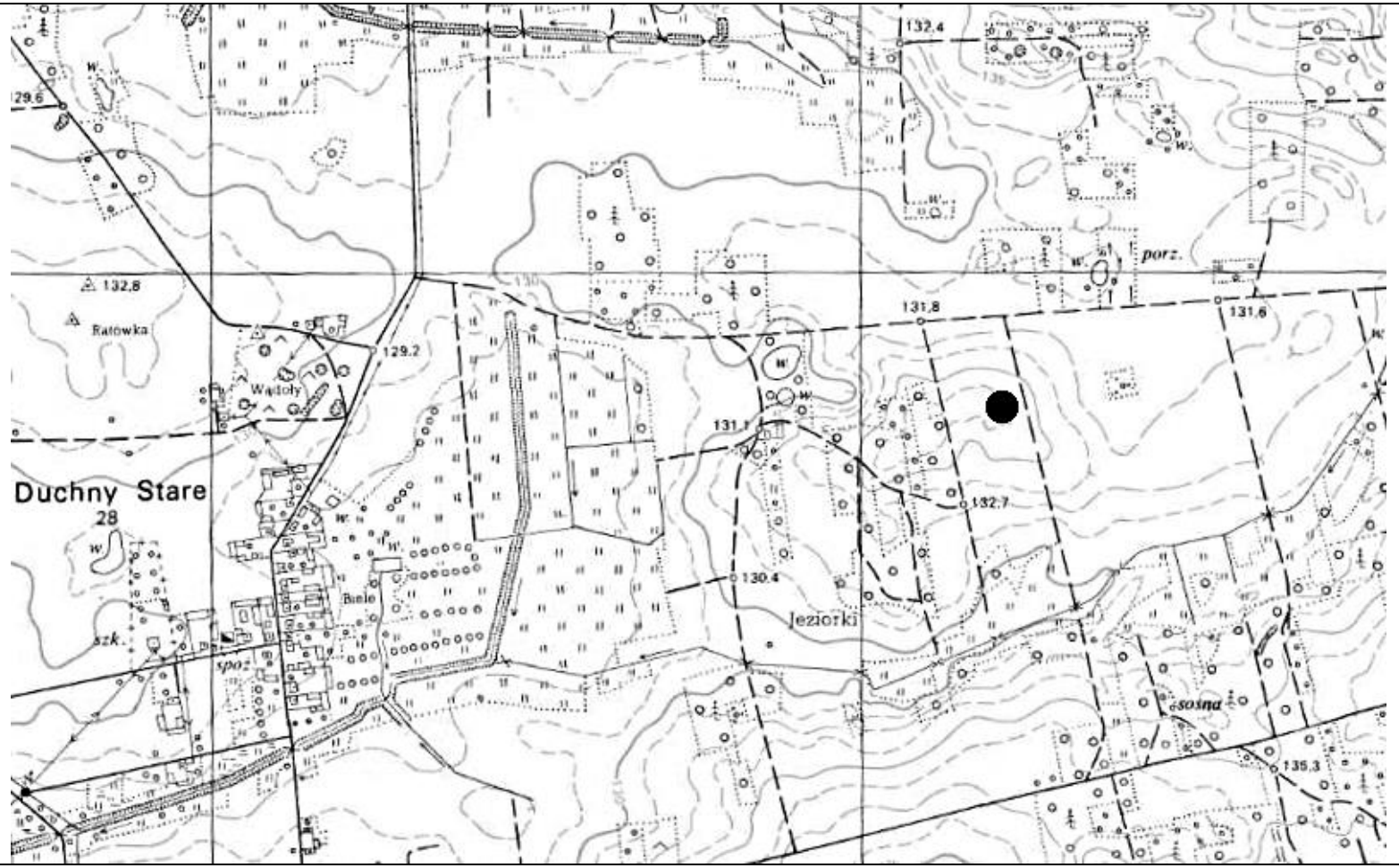
<b>GEZ NR A-29</b>		<b>KARTA ADRESOWA STANOWISKA ARCHEOLOGICZNEGO</b>		3. Miejscowość:
1. Zabytek: osada		2. Czas powstania: okres nowożytny		<b>DUCHNY STARE</b>
8. Mapa z lokalizacją stanowiska archeologicznego:				4. Adres: AZP 40-76, st. 14/38
				5. Przynależność administracyjna:
				województwo: podlaskie
				powiat: łomżyński
				gmina: Śniadowo
6. Formy ochrony:				6. Formy ochrony:
Rejestr zabytków: nie				Rejestr zabytków: nie
MPZP:				MPZP:
7. Opracowanie karty (autor, data i podpis):				7. Opracowanie karty (autor, data i podpis):
Dr hab. Maciej Karczewski, 15.10.2015 r.				Dr hab. Maciej Karczewski, 15.10.2015 r.
(Kartę opracowano na podstawie materiałów z archiwum WUOZ w Łomży. Lokalizacja, określenie funkcji i chronologii stanowiska podana za autorem badań.)				(Kartę opracowano na podstawie materiałów z archiwum WUOZ w Łomży. Lokalizacja, określenie funkcji i chronologii stanowiska podana za autorem badań.)

<b>GEZ NR A-30</b>		<b>KARTA ADRESOWA STANOWISKA ARCHEOLOGICZNEGO</b>		3. Miejscowość:  <b>DUCHNY STARE</b>	
1. Zabytek: 1/ ślad osadnictwa, 2/ ślad osadnictwa		2. Czas powstania: 1/ mezolit – wczesna epok żelaza, 2/ okres nowożytny			
8. Mapa z lokalizacją stanowiska archeologicznego:				4. Adres: AZP 40-76, st. 15/39	
				5. Przynależność administracyjna:  województwo: podlaskie  powiat: łomżyński  gmina: Śniadowo	
				6. Formy ochrony:  Rejestr zabytków: nie  MPZP:	
				7. Opracowanie karty (autor, data i podpis):  Dr hab. Maciej Karczewski, 15.10.2015 r. (Kartę opracowano na podstawie materiałów z archiwum WUOZ w Łomży. Lokalizację, określenie funkcji i chronologii stanowiska podana za autorem badań.)	

GEZ NR A-31	KARTA ADRESOWA STANOWISKA ARCHEOLOGICZNEGO		3. Miejscowość:
1. Zabytek: osada		2. Czas powstania: okres nowożytny	<b>DUCHNY STARE</b>
<p>8. Mapa z lokalizacją stanowiska archeologicznego:</p> 			4. Adres: AZP 40-76, st. 16/40
			<p>5. Przynależność administracyjna:</p> <p>województwo: podlaskie</p> <p>powiat: łomżyński</p> <p>gmina: Śniadowo</p>
			<p>6. Formy ochrony:</p> <p>Rejestr zabytków: nie</p> <p>MPZP:</p>
			<p>7. Opracowanie karty (autor, data i podpis):</p> <p>Dr hab. Maciej Karczewski, 15.10.2015 r.</p> <p>(Kartę opracowano na podstawie materiałów z archiwum WUOZ w Łomży. Lokalizacja, określenie funkcji i chronologii stanowiska podana za autorem badań.)</p>



<b>GEZ NR A-32</b>		<b>KARTA ADRESOWA STANOWISKA ARCHEOLOGICZNEGO</b>		3. Miejscowość:
1. Zabytek: osada		2. Czas powstania: okres nowożytny		<b>DUCHNY STARE</b>
8. Mapa z lokalizacją stanowiska archeologicznego:				4. Adres: AZP 40-76, st. 17/41
				5. Przynależność administracyjna:
				województwo: podlaskie  powiat: łomżyński  gmina: Śniadowo
				6. Formy ochrony:
				Rejestr zabytków: nie  MPZP:
				7. Opracowanie karty (autor, data i podpis):
				Dr hab. Maciej Karczewski, 15.10.2015 r. (Kartę opracowano na podstawie materiałów z archiwum WUOZ w Łomży. Lokalizacja, określenie funkcji i chronologii stanowiska podana za autorem badań.)

<b>GEZ NR A-33</b>	<b>KARTA ADRESOWA STANOWISKA ARCHEOLOGICZNEGO</b>		3. Miejscowość:  <b>DUCHNY STARE</b>
1. Zabytek: osada		2. Czas powstania: okres nowożytny	
8. Mapa z lokalizacją stanowiska archeologicznego:  			4. Adres: AZP 40-76, st. 18/42  5. Przynależność administracyjna:  województwo: podlaskie  powiat: łomżyński  gmina: Śniadowo  6. Formy ochrony:  Rejestr zabytków: nie  MPZP:  7. Opracowanie karty (autor, data i podpis):  Dr hab. Maciej Karczewski, 15.10.2015 r. (Kartę opracowano na podstawie materiałów z archiwum WUOZ w Łomży. Lokalizacja, określenie funkcji i chronologii stanowiska podana za autorem badań.)

GEZ NR A-34		KARTA ADRESOWA STANOWISKA ARCHEOLOGICZNEGO		3. Miejscowość:	
1. Zabytek: ślad osadnictwa		2. Czas powstania: późne średniowiecze		DUCHNY STARE	
8. Mapa z lokalizacją stanowiska archeologicznego:				4. Adres: AZP 40-76, st. 19/43	
				5. Przynależność administracyjna:	
				województwo: podlaskie	
				powiat: łomżyński	
				gmina: Śniadowo	
				6. Formy ochrony:	
				Rejestr zabytków: nie	
				MPZP:	
				7. Opracowanie karty (autor, data i podpis):	
				Dr hab. Maciej Karczewski, 15.10.2015 r.	
				(Kartę opracowano na podstawie materiałów z archiwum WUOZ w Łomży. Lokalizacja, określenie funkcji i chronologii stanowiska podana za autorem badań.)	



**GEZ NR A-35**

**KARTA ADRESOWA STANOWISKA ARCHEOLOGICZNEGO**

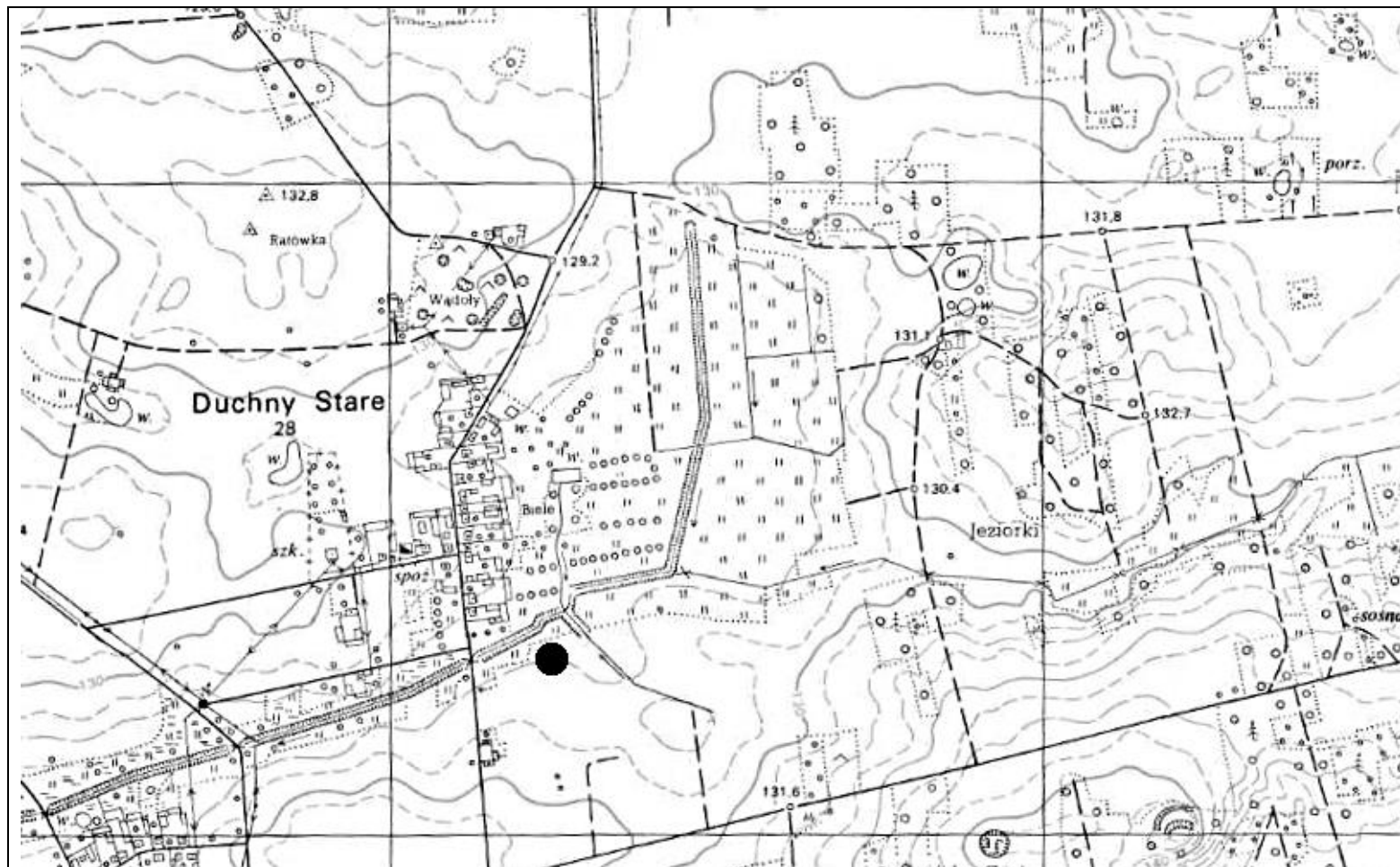
1. Zabytek: ślad osadnictwa

2. Czas powstania: okres nowożytny

3. Miejscowość:

**DUCHNY STARE**

8. Mapa z lokalizacją stanowiska archeologicznego:



4. Adres: AZP 40-76, st. 20/44

5. Przynależność administracyjna:

województwo: podlaskie

powiat: łomżyński

gmina: Śniadowo

6. Formy ochrony:

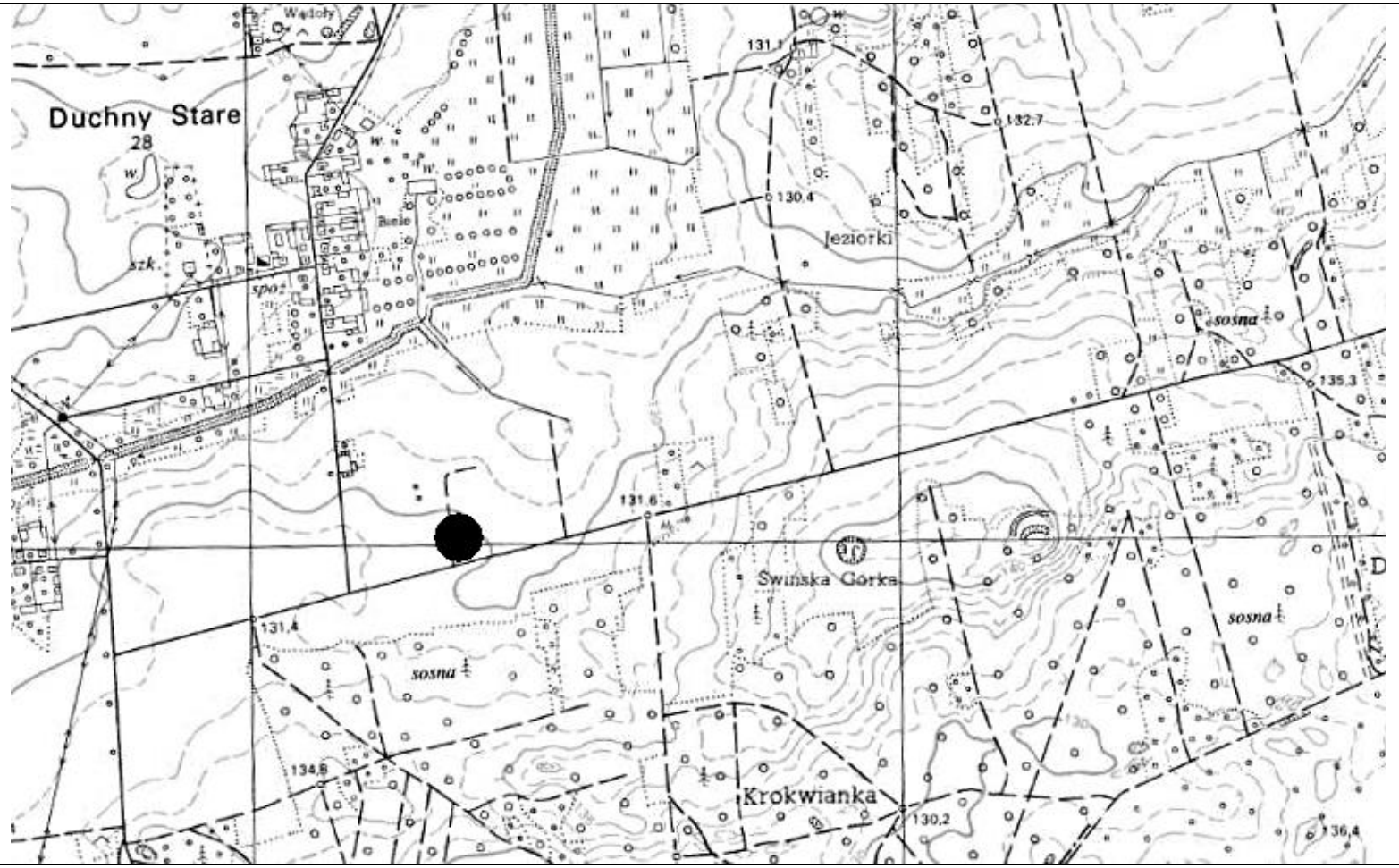
Rejestr zabytków: nie

MPZP:

7. Opracowanie karty (autor, data i podpis):

Dr hab. Maciej Karczewski, 15.10.2015 r.

(Kartę opracowano na podstawie materiałów z archiwum WUOZ w Łomży. Lokalizacja, określenie funkcji i chronologii stanowiska podana za autorem badań.)

<b>GEZ NR A-36</b>	<b>KARTA ADRESOWA STANOWISKA ARCHEOLOGICZNEGO</b>		3. Miejscowość:  <b>DUCHNY STARE</b>
1. Zabytek: osada	2. Czas powstania: okres nowożytny		
8. Mapa z lokalizacją stanowiska archeologicznego:  			4. Adres: AZP 40-76, st. 21/45
			5. Przynależność administracyjna:  województwo: podlaskie  powiat: łomżyński  gmina: Śniadowo
			6. Formy ochrony:  Rejestr zabytków: nie  MPZP:
			7. Opracowanie karty (autor, data i podpis):  Dr hab. Maciej Karczewski, 15.10.2015 r. (Kartę opracowano na podstawie materiałów z archiwum WUOZ w Łomży. Lokalizacja, określenie funkcji i chronologii stanowiska podana za autorem badań.)

GEZ NR A-37		KARTA ADRESOWA STANOWISKA ARCHEOLOGICZNEGO	3. Miejscowość:
1. Zabytek: osada		2. Czas powstania: okres nowożytny	<b>GRABOWO</b>
8. Mapa z lokalizacją stanowiska archeologicznego:			4. Adres: AZP 40-76, st. 1/52
			5. Przynależność administracyjna:
			województwo: podlaskie
			powiat: łomżyński
			gmina: Śniadowo
			6. Formy ochrony:
			Rejestr zabytków: nie
			MPZP:
			7. Opracowanie karty (autor, data i podpis):
			Dr hab. Maciej Karczewski, 15.10.2015 r. (Kartę opracowano na podstawie materiałów z archiwum WUOZ w Łomży. Lokalizacja, określenie funkcji i chronologii stanowiska podana za autorem badań.)



GEZ NR A-38		KARTA ADRESOWA STANOWISKA ARCHEOLOGICZNEGO		3. Miejscowość:	
1. Zabytek: ślad osadnictwa		2. Czas powstania: późne średniowiecze		GRABOWO	
8. Mapa z lokalizacją stanowiska archeologicznego:				4. Adres: AZP 40-76, st. 2/53	
				5. Przynależność administracyjna:	
				województwo: podlaskie	
				powiat: łomżyński	
				gmina: Śniadowo	
				6. Formy ochrony:	
				Rejestr zabytków: nie	
				MPZP:	
				7. Opracowanie karty (autor, data i podpis):	
				Dr hab. Maciej Karczewski, 15.10.2015 r.	
				(Kartę opracowano na podstawie materiałów z archiwum WUOZ w Łomży. Lokalizacja, określenie funkcji i chronologii stanowiska podana za autorem badań.)	

GEZ NR A-39		KARTA ADRESOWA STANOWISKA ARCHEOLOGICZNEGO		3. Miejscowość:
1. Zabytek: wieś historyczna		2. Czas powstania: okres nowożytny		<b>GRABOWO</b>
8. Mapa z lokalizacją stanowiska archeologicznego:				
				4. Adres: AZP 40-76, st. 3/54
				5. Przynależność administracyjna:
				województwo: podlaskie
				powiat: łomżyński
				gmina: Śniadowo
6. Formy ochrony:				
Rejestr zabytków: nie				
MPZP:				
7. Opracowanie karty (autor, data i podpis):				
				Dr hab. Maciej Karczewski, 15.10.2015 r.
				(Kartę opracowano na podstawie materiałów z archiwum WUOZ w Łomży. Lokalizacja, określenie funkcji i chronologii stanowiska podana za autorem badań.)

<b>GEZ NR A-40</b>		<b>KARTA ADRESOWA STANOWISKA ARCHEOLOGICZNEGO</b>		3. Miejscowość:
1. Zabytek: osada		2. Czas powstania: późne średniowiecze		<b>GRABOWO</b>
8. Mapa z lokalizacją stanowiska archeologicznego:				4. Adres: AZP 40-76, st. 4/55
				5. Przynależność administracyjna:
				województwo: podlaskie
				powiat: łomżyński
				gmina: Śniadowo
6. Formy ochrony:				7. Opracowanie karty (autor, data i podpis):
Rejestr zabytków: nie				Dr hab. Maciej Karczewski, 15.10.2015 r. (Kartę opracowano na podstawie materiałów z archiwum WUOZ w Łomży. Lokalizacja, określenie funkcji i chronologii stanowiska podana za autorem badań.)
MPZP:				



<b>GEZ NR A-41</b>		<b>KARTA ADRESOWA STANOWISKA ARCHEOLOGICZNEGO</b>		3. Miejscowość:
1. Zabytek: osada		2. Czas powstania: okres nowożytny		<b>GRABOWO</b>
8. Mapa z lokalizacją stanowiska archeologicznego:				4. Adres: AZP 40-76, st. 5/56
				5. Przynależność administracyjna:
				województwo: podlaskie
				powiat: łomżyński
				gmina: Śniadowo
				6. Formy ochrony:
				Rejestr zabytków: nie
				MPZP:
				7. Opracowanie karty (autor, data i podpis):
				Dr hab. Maciej Karczewski, 15.10.2015 r.
				(Kartę opracowano na podstawie materiałów z archiwum WUOZ w Łomży. Lokalizacja, określenie funkcji i chronologii stanowiska podana za autorem badań.)

**GEZ NR A-42**

## KARTA ADRESOWA STANOWISKA ARCHEOLOGICZNEGO

3. Miejscowość:

# JAKAC BORKI

1. Zabytek: osada
-------------------

2. Czas powstania: średniowiecze

8. Mapa z lokalizacją stanowiska archeologicznego:

5. Przynależność administracyjna:

województwo: podlaskie

powiat: łomżyński

gmina: Śniadowo

6. Formy ochrony:
-------------------

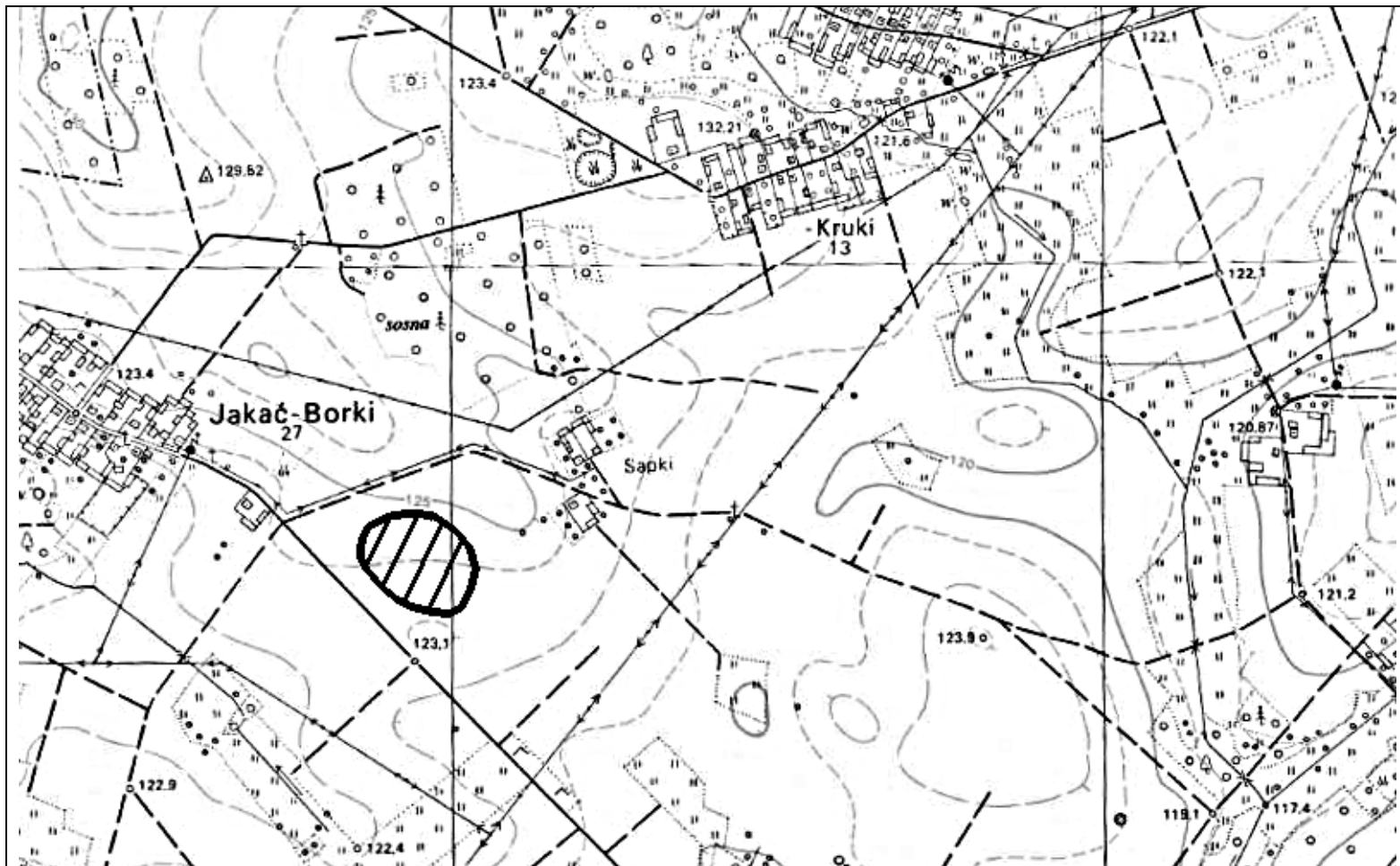
Rejestr zabytków: nie

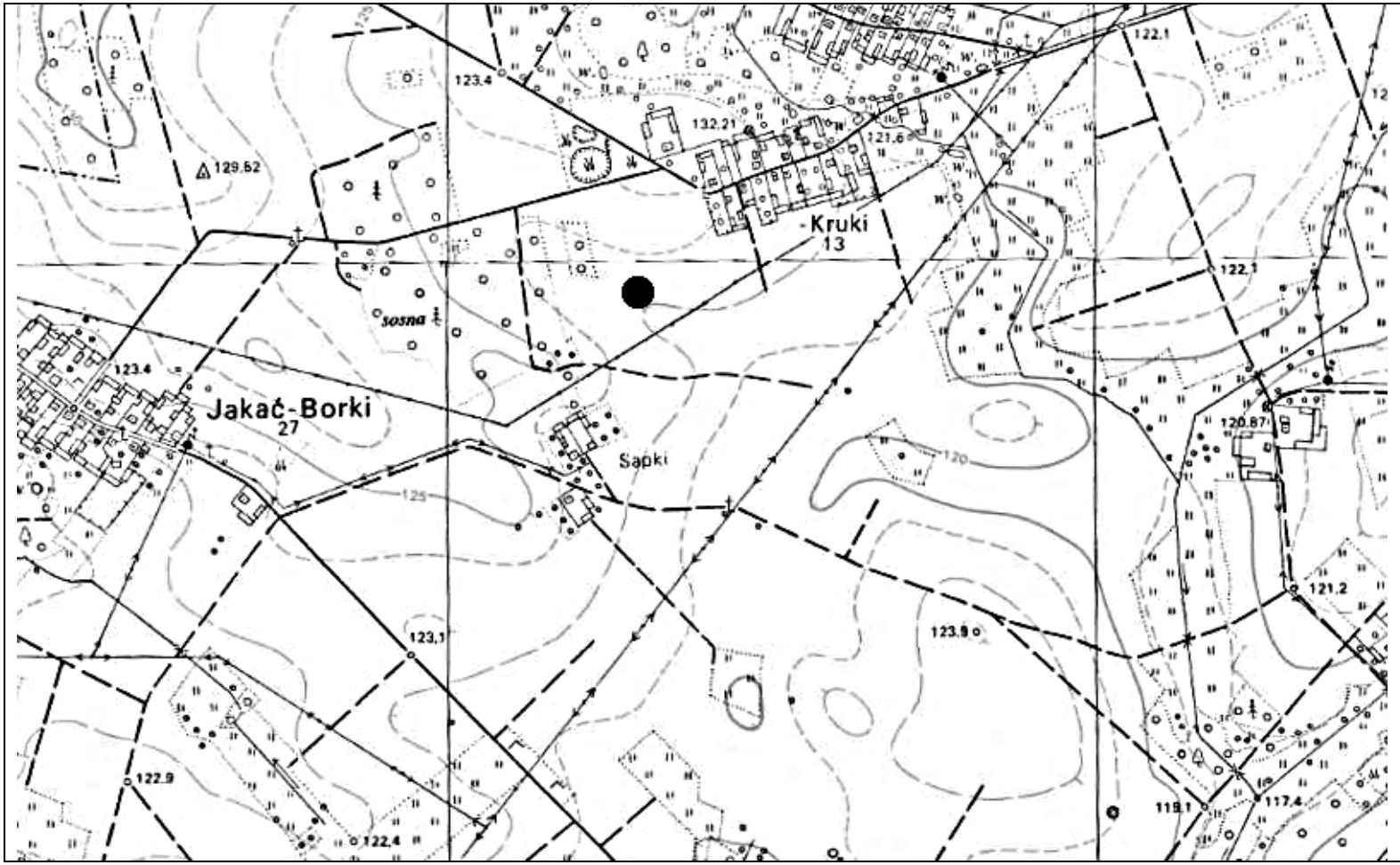
MPZP:	
-------	--

7. Opracowanie karty (autor, data i podpis):

Dr hab. Maciej Karczewski, 15.10.2015 r.  
(Kartę opracowano na podstawie materiałów

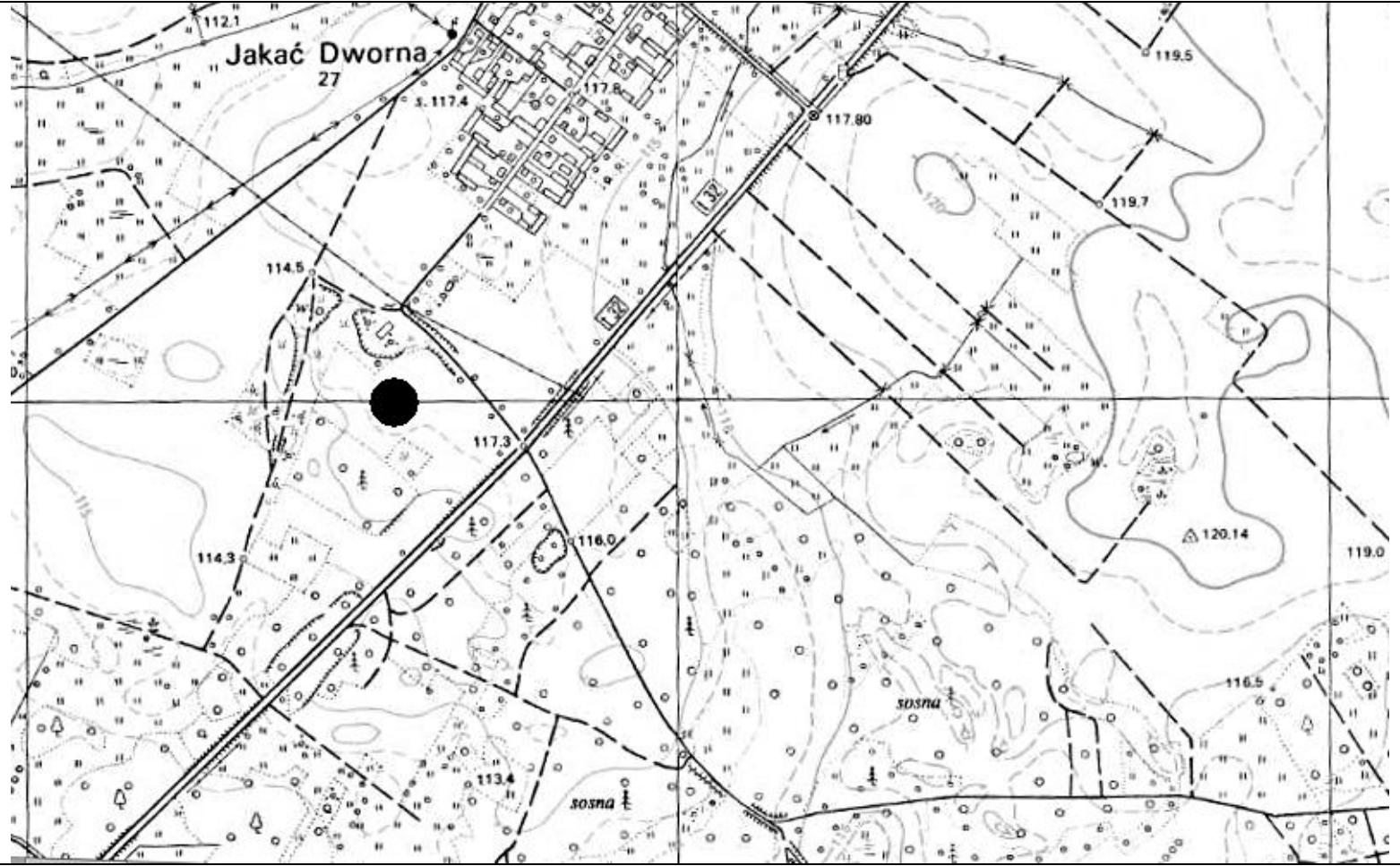
z archiwum WUOZ w Łomży. Lokalizacja, określenie funkcji i chronologii stanowiska podana za autorem badań.)



<b>GEZ NR A-43</b>	<b>KARTA ADRESOWA STANOWISKA ARCHEOLOGICZNEGO</b>		3. Miejscowość:  <h1>JAKAĆ BORKI</h1>
1. Zabytek: osada	2. Czas powstania: średniowiecze		
8. Mapa z lokalizacją stanowiska archeologicznego:  			4. Adres: AZP 40-75, st. 2/29
			5. Przynależność administracyjna:  województwo: podlaskie  powiat: łomżyński  gmina: Śniadowo
			7. Opracowanie karty (autor, data i podpis):  Dr hab. Maciej Karczewski, 15.10.2015 r. (Kartę opracowano na podstawie materiałów z archiwum WUOZ w Łomży. Lokalizacja, określenie funkcji i chronologii stanowiska podana za autorem badań.)



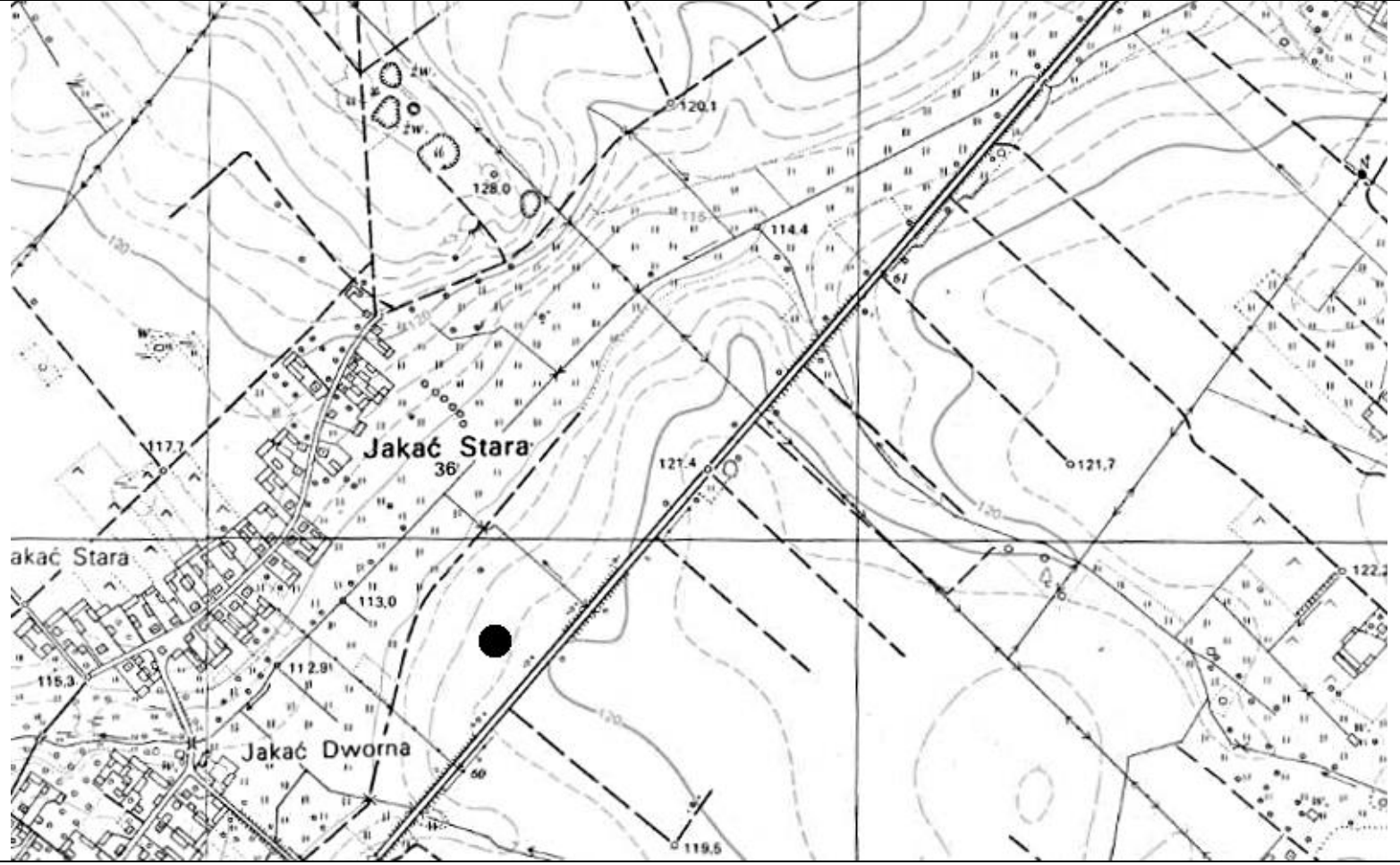
GEZ NR A-44		KARTA ADRESOWA STANOWISKA ARCHEOLOGICZNEGO		3. Miejscowość:	
1. Zabytek: ślad osadnictwa		2. Czas powstania: nowożytność		JAKAĆ DWORNA	
8. Mapa z lokalizacją stanowiska archeologicznego:				4. Adres: AZP 40-75, st. 1/1	
				5. Przynależność administracyjna:	
				województwo: podlaskie	
				powiat: łomżyński	
				gmina: Śniadowo	
				6. Formy ochrony:	
				Rejestr zabytków: nie	
				MPZP:	
				7. Opracowanie karty (autor, data i podpis):	
				Dr hab. Maciej Karczewski, 15.10.2015 r.	
				(Kartę opracowano na podstawie materiałów z archiwum WUOZ w Łomży. Lokalizacja, określenie funkcji i chronologii stanowiska podana za autorem badań.)	

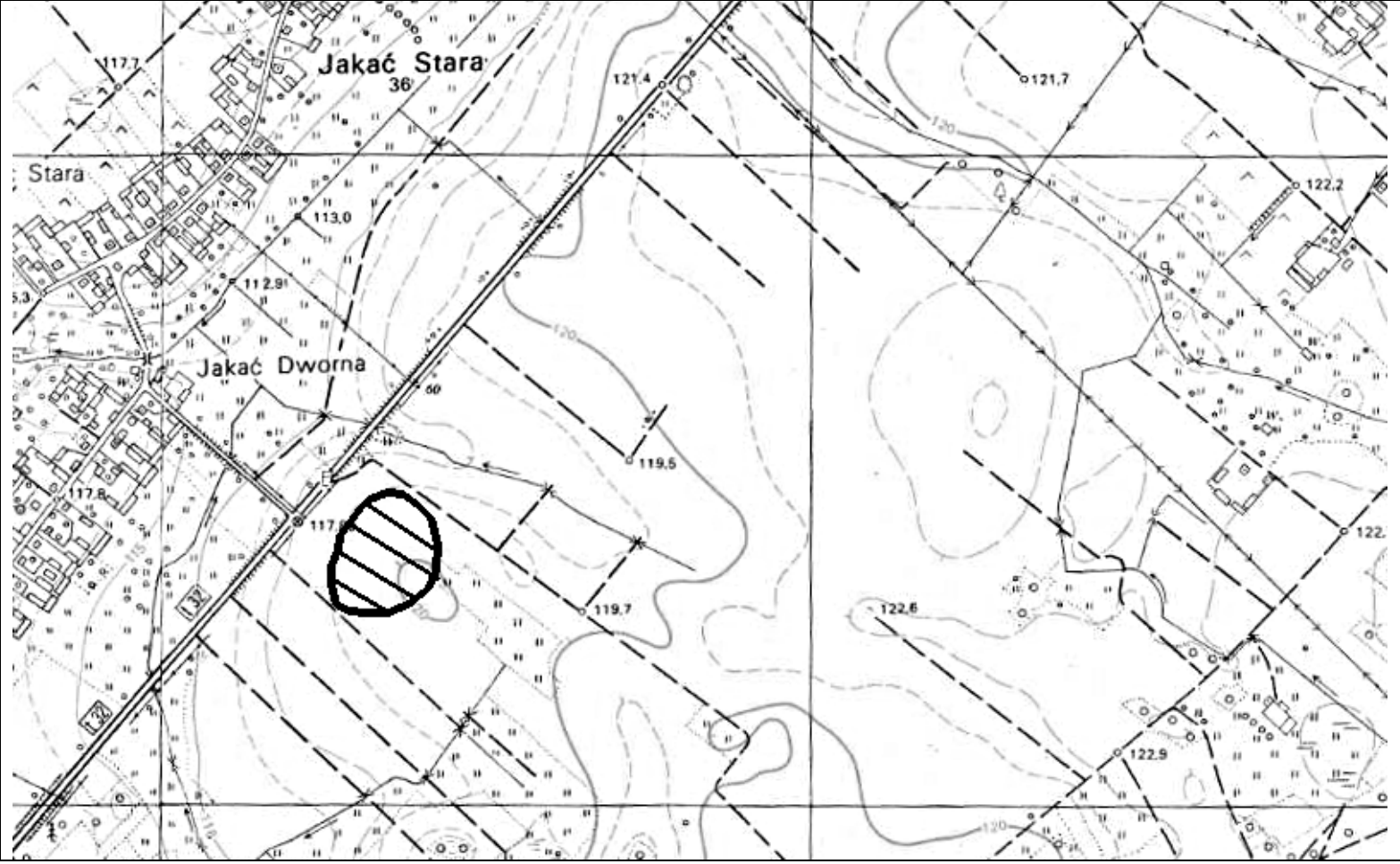
<b>GEZ NR A-45</b>	<b>KARTA ADRESOWA STANOWISKA ARCHEOLOGICZNEGO</b>		3. Miejscowość: <b>JAKAĆ DWORNA</b>
1. Zabytek: punkt osadniczy		2. Czas powstania: nowożytność	
8. Mapa z lokalizacją stanowiska archeologicznego: 			4. Adres: AZP 40-75, st. 2/2
			5. Przynależność administracyjna:  województwo: podlaskie  powiat: łomżyński  gmina: Śniadowo
			6. Formy ochrony:  Rejestr zabytków: nie  MPZP:
			7. Opracowanie karty (autor, data i podpis):  Dr hab. Maciej Karczewski, 15.10.2015 r. (Kartę opracowano na podstawie materiałów z archiwum WUOZ w Łomży. Lokalizacja, określenie funkcji i chronologii stanowiska podana za autorem badań.)

GEZ NR A-46		KARTA ADRESOWA STANOWISKA ARCHEOLOGICZNEGO		3. Miejscowość:	
1. Zabytek: osada		2. Czas powstania: nowożytność		JAKAĆ DWORNA	
8. Mapa z lokalizacją stanowiska archeologicznego:				4. Adres: AZP 40-75, st. 3/3	
				5. Przynależność administracyjna:	
				województwo: podlaskie	
				powiat: łomżyński	
				gmina: Śniadowo	
				6. Formy ochrony:	
				Rejestr zabytków: nie	
				MPZP:	
				7. Opracowanie karty (autor, data i podpis):	
				Dr hab. Maciej Karczewski, 15.10.2015 r.	
				(Kartę opracowano na podstawie materiałów z archiwum WUOZ w Łomży. Lokalizacja, określenie funkcji i chronologii stanowiska podana za autorem badań.)	

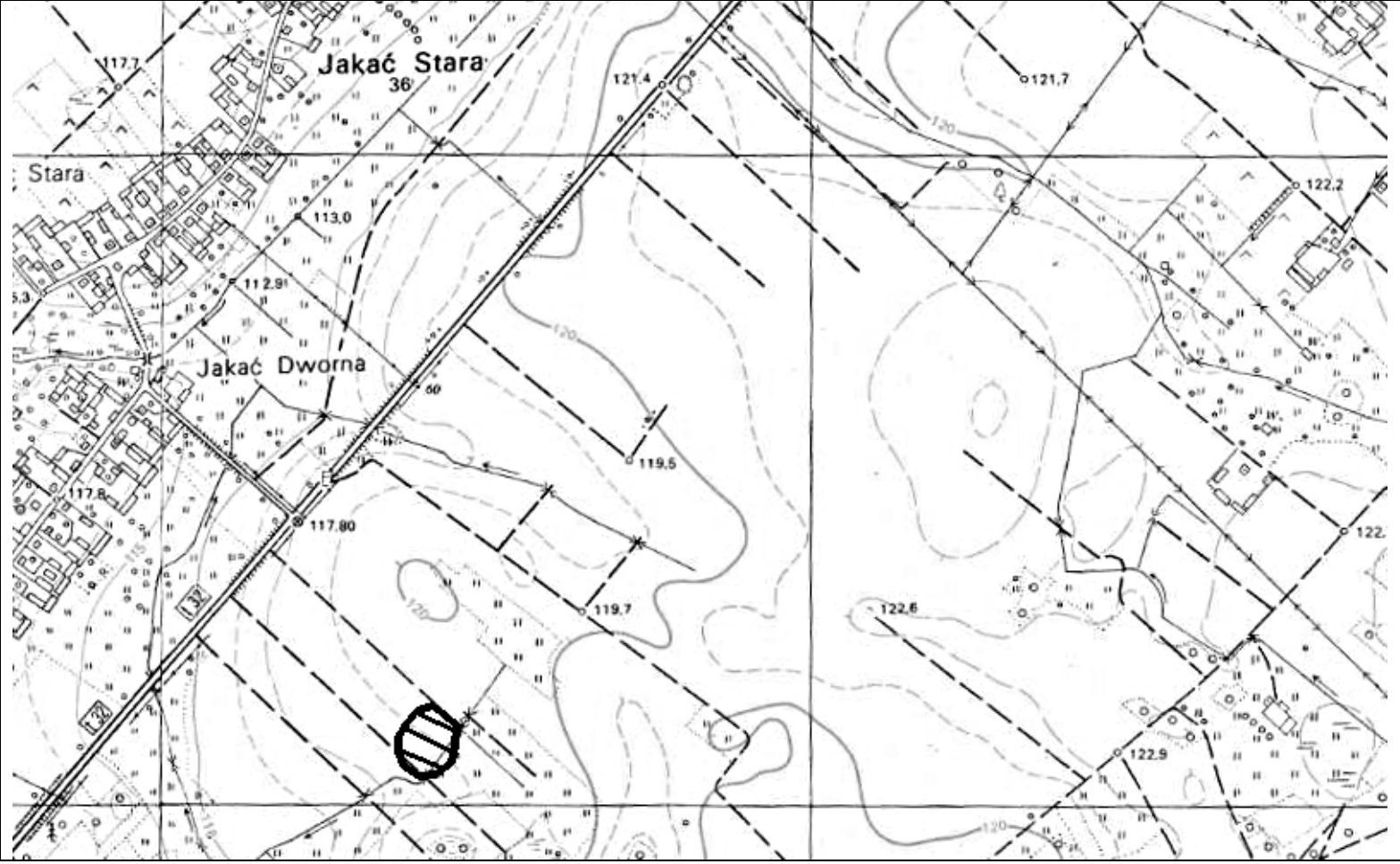


GEZ NR A-47		KARTA ADRESOWA STANOWISKA ARCHEOLOGICZNEGO		3. Miejscowość:	
1. Zabytek: 1/ osada, 2/ osada		2. Czas powstania: 1/ późne średniowiecze, 2/ nowożytność		JAKAĆ DWORNA	
8. Mapa z lokalizacją stanowiska archeologicznego:				4. Adres: AZP 40-75, st. 4/7	
				5. Przynależność administracyjna:	
				województwo: podlaskie	
				powiat: łomżyński	
				gmina: Śniadowo	
				6. Formy ochrony:	
				Rejestr zabytków: nie	
				MPZP:	
				7. Opracowanie karty (autor, data i podpis):	
				Dr hab. Maciej Karczewski, 15.10.2015 r.	
				(Kartę opracowano na podstawie materiałów z archiwum WUOZ w Łomży. Lokalizacja, określenie funkcji i chronologii stanowiska podana za autorem badań.)	

<b>GEZ NR A-48</b>		<b>KARTA ADRESOWA STANOWISKA ARCHEOLOGICZNEGO</b>		3. Miejscowość:
1. Zabytek: 1/ punkt osadniczy, 2/ punkt osadniczy		2. Czas powstania: 1/ średniowiecze, 2/ nowożytność		<b>JAKAĆ STARA</b>
8. Mapa z lokalizacją stanowiska archeologicznego:				4. Adres: AZP 40-75, st. 1/12
				5. Przynależność administracyjna:  województwo: podlaskie  powiat: łomżyński  gmina: Śniadowo
				6. Formy ochrony:  Rejestr zabytków: nie  MPZP:
				7. Opracowanie karty (autor, data i podpis):  Dr hab. Maciej Karczewski, 15.10.2015 r. (Kartę opracowano na podstawie materiałów z archiwum WUOZ w Łomży. Lokalizacja, określenie funkcji i chronologii stanowiska podana za autorem badań.)

GEZ NR A-49		KARTA ADRESOWA STANOWISKA ARCHEOLOGICZNEGO		3. Miejscowość:	
1. Zabytek: 1/ osada, 2/ osada		2. Czas powstania: 1/ średniowiecze, 2/ nowożytność		JAKAĆ STARA	
8. Mapa z lokalizacją stanowiska archeologicznego:				4. Adres: AZP 40-75, st. 2/13	
				5. Przynależność administracyjna:	
				województwo: podlaskie	
				powiat: łomżyński	
				gmina: Śniadowo	
				6. Formy ochrony:	
				Rejestr zabytków: nie	
				MPZP:	
				7. Opracowanie karty (autor, data i podpis):	
				Dr hab. Maciej Karczewski, 15.10.2015 r.	
				(Kartę opracowano na podstawie materiałów z archiwum WUOZ w Łomży. Lokalizacja, określenie funkcji i chronologii stanowiska podana za autorem badań.)	



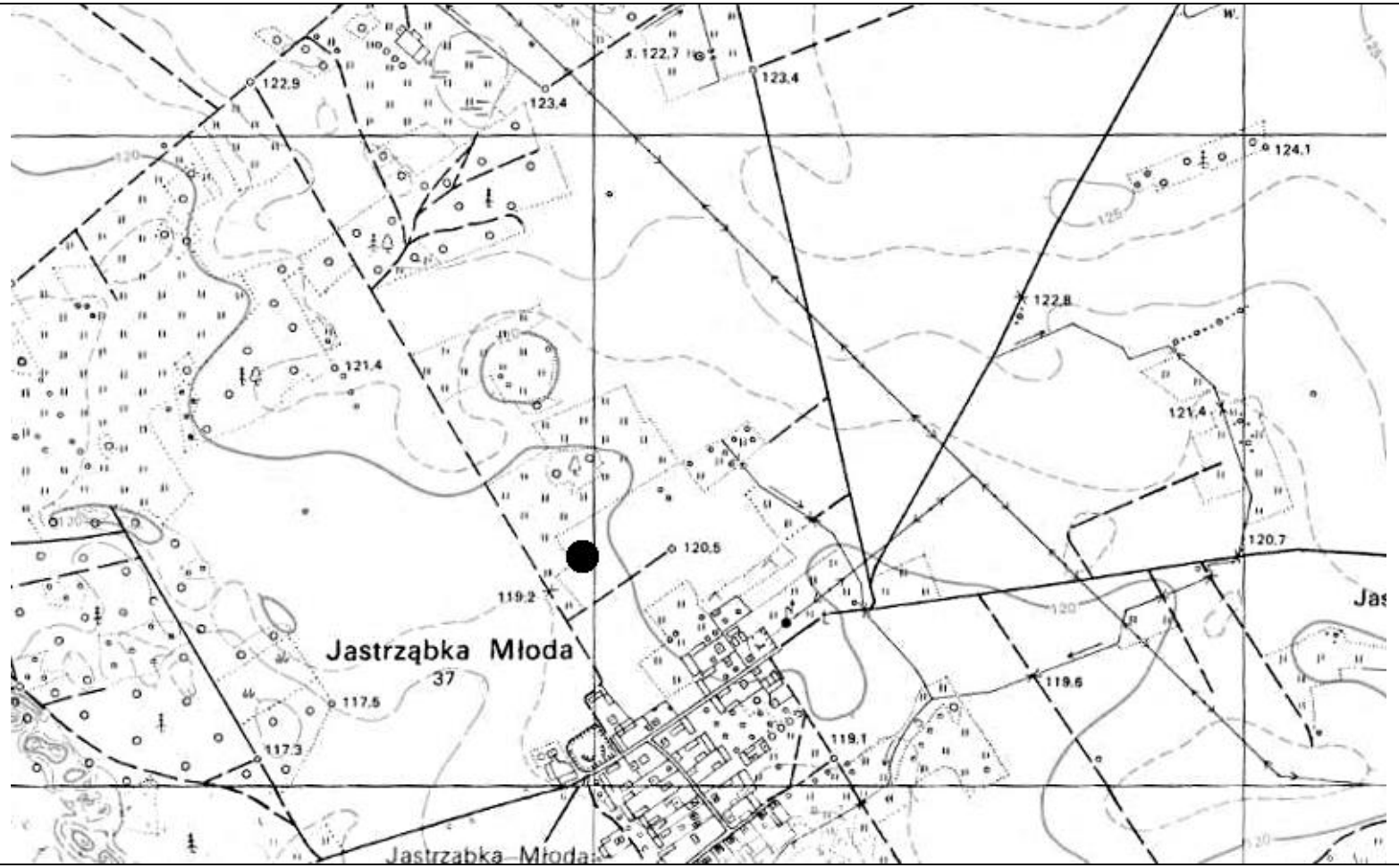
<b>GEZ NR A-50</b>		<b>KARTA ADRESOWA STANOWISKA ARCHEOLOGICZNEGO</b>		3. Miejscowość:	
1. Zabytek: 1/ osada, 2/ osada		2. Czas powstania: 1/ średniowiecze, 2/ nowożytność		<b>JAKAĆ STARA</b>	
8. Mapa z lokalizacją stanowiska archeologicznego:				4. Adres: AZP 40-75, st. 3/14	
				5. Przynależność administracyjna:	
				województwo: podlaskie	
				powiat: łomżyński	
				gmina: Śniadowo	
				6. Formy ochrony:	
				Rejestr zabytków: nie	
				MPZP:	
				7. Opracowanie karty (autor, data i podpis):	
				Dr hab. Maciej Karczewski, 15.10.2015 r.	
				(Kartę opracowano na podstawie materiałów z archiwum WUOZ w Łomży. Lokalizacja, określenie funkcji i chronologii stanowiska podana za autorem badań.)	

<b>GEZ NR A-51</b>		<b>KARTA ADRESOWA STANOWISKA ARCHEOLOGICZNEGO</b>		3. Miejscowość:	
1. Zabytek: punkt osadniczy		2. Czas powstania: wczesne średniowiecze		<b>JAKAĆ STARA</b>	
8. Mapa z lokalizacją stanowiska archeologicznego:				4. Adres: AZP 40-75, st. 4/15	
				5. Przynależność administracyjna:	
				województwo: podlaskie	
				powiat: łomżyński	
				gmina: Śniadowo	
				6. Formy ochrony:	
				Rejestr zabytków: nie	
				MPZP:	
				7. Opracowanie karty (autor, data i podpis):	
				Dr hab. Maciej Karczewski, 15.10.2015 r.	
				(Kartę opracowano na podstawie materiałów z archiwum WUOZ w Łomży. Lokalizacja, określenie funkcji i chronologii stanowiska podana za autorem badań.)	

GEZ NR A-52		KARTA ADRESOWA STANOWISKA ARCHEOLOGICZNEGO		3. Miejscowość:	
1. Zabytek: 1/ osada, 2/ osada		2. Czas powstania: 1/ średniowiecze, 2/ nowożytność		JAKAĆ STARA	
8. Mapa z lokalizacją stanowiska archeologicznego:				4. Adres: AZP 40-75, st. 5/16	
				5. Przynależność administracyjna:	
				województwo: podlaskie	
				powiat: łomżyński	
				gmina: Śniadowo	
				6. Formy ochrony:	
				Rejestr zabytków: nie	
				MPZP:	
				7. Opracowanie karty (autor, data i podpis):	
				Dr hab. Maciej Karczewski, 15.10.2015 r.	
				(Kartę opracowano na podstawie materiałów z archiwum WUOZ w Łomży. Lokalizacja, określenie funkcji i chronologii stanowiska podana za autorem badań.)	



<b>GEZ NR A-53</b>		<b>KARTA ADRESOWA STANOWISKA ARCHEOLOGICZNEGO</b>		3. Miejscowość:
1. Zabytek: ślad osadnictwa		2. Czas powstania: nowożytność		<b>JAKAĆ STARA</b>
8. Mapa z lokalizacją stanowiska archeologicznego:				4. Adres: AZP 40-75, st. 6/17
				5. Przynależność administracyjna:
				województwo: podlaskie
				powiat: łomżyński
				gmina: Śniadowo
				6. Formy ochrony:
				Rejestr zabytków: nie
				MPZP:
				7. Opracowanie karty (autor, data i podpis):
				Dr hab. Maciej Karczewski, 15.10.2015 r.
				(Kartę opracowano na podstawie materiałów z archiwum WUOZ w Łomży. Lokalizacja, określenie funkcji i chronologii stanowiska podana za autorem badań.)

<b>GEZ NR A-54</b>	<b>KARTA ADRESOWA STANOWISKA ARCHEOLOGICZNEGO</b>		3. Miejscowość:  <h1 style="text-align: center;">JASTRZĄBKA</h1>
1. Zabytek: ślad osadnictwa	2. Czas powstania: nowożytność		
8. Mapa z lokalizacją stanowiska archeologicznego:  			4. Adres: AZP 40-75, st. 1/33
			5. Przynależność administracyjna:  województwo: podlaskie  powiat: łomżyński  gmina: Śniadowo
			6. Formy ochrony:  Rejestr zabytków: nie  MPZP:
			7. Opracowanie karty (autor, data i podpis):  Dr hab. Maciej Karczewski, 15.10.2015 r. (Kartę opracowano na podstawie materiałów z archiwum WUOZ w Łomży. Lokalizacja, określenie funkcji i chronologii stanowiska podana za autorem badań.)

**GEZ NR A-55**

**KARTA ADRESOWA STANOWISKA ARCHEOLOGICZNEGO**

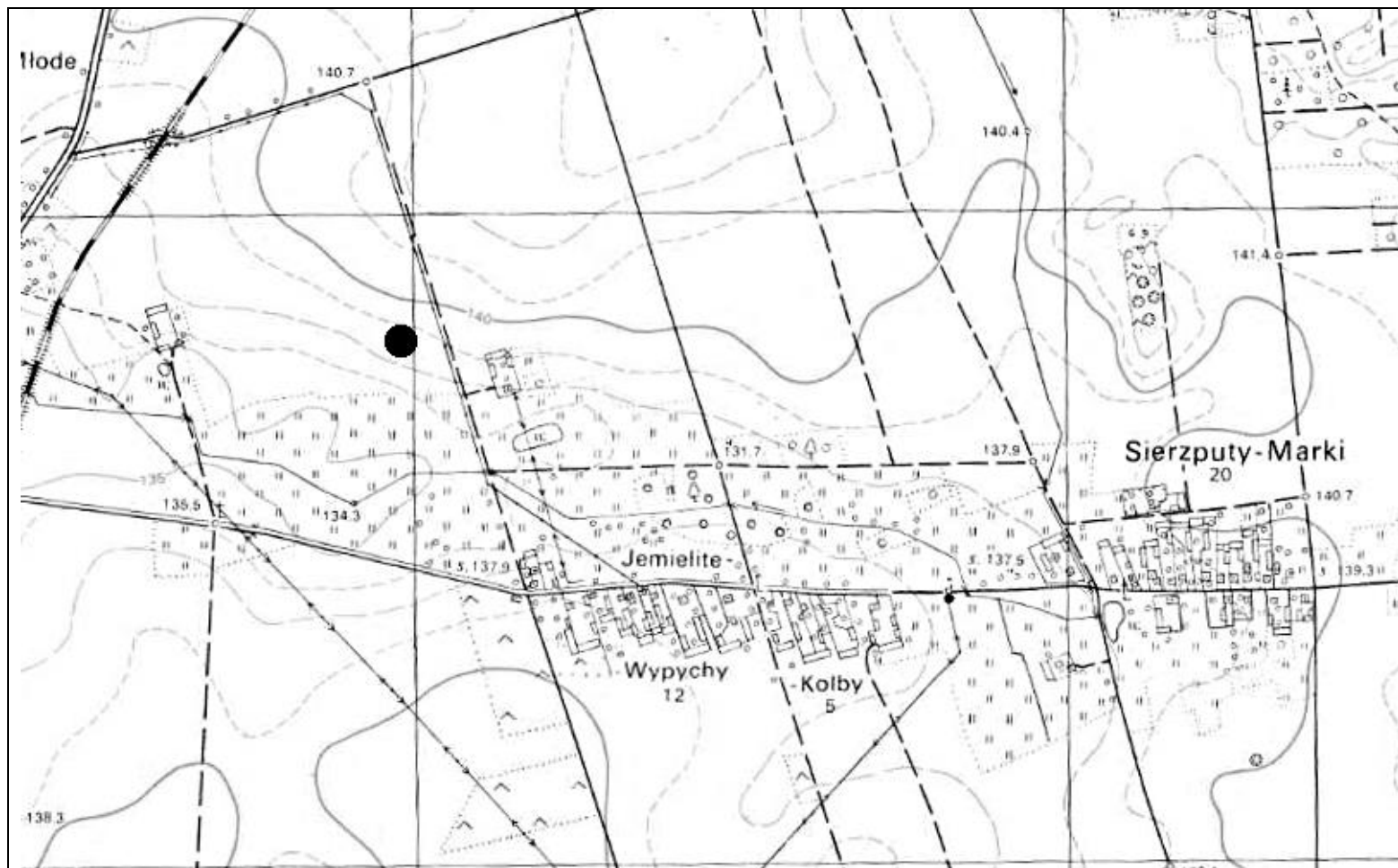
1. Zabytek: ślad osadnictwa

2. Czas powstania: mezolit – epoka żelaza

3. Miejscowość:

**JEMIELITE  
WYPYCHY**

8. Mapa z lokalizacją stanowiska archeologicznego:



4. Adres: AZP 39-76, st. 1/23

5. Przynależność administracyjna:

województwo: podlaskie

powiat: łomżyński

gmina: Śniadowo

6. Formy ochrony:

Rejestr zabytków: nie

MPZP:

7. Opracowanie karty (autor, data i podpis):

Dr hab. Maciej Karczewski, 15.10.2015 r.

(Kartę opracowano na podstawie materiałów z archiwum WUOZ w Łomży. Lokalizacja, określenie funkcji i chronologii stanowiska podana za autorem badań.)



<b>GEZ NR A-56</b>		<b>KARTA ADRESOWA STANOWISKA ARCHEOLOGICZNEGO</b>		3. Miejscowość:	
1. Zabytek: 1/ ślad osadnictwa, 2/ wieś		2. Czas powstania: 1/ wczesne średniowiecze, 2/ XV-XVI w.		<b>KOŁACZKI</b> <b>LEMIESZE</b>	
8. Mapa z lokalizacją stanowiska archeologicznego:					
				4. Adres: AZP 38-76, st. 1/38	
				5. Przynależność administracyjna:	
				województwo: podlaskie	
				powiat: łomżyński	
				gmina: Śniadowo	
				6. Formy ochrony:	
				Rejestr zabytków: nie	
				MPZP:	
				7. Opracowanie karty (autor, data i podpis):	
				Dr hab. Maciej Karczewski, 15.10.2015 r.	
				(Kartę opracowano na podstawie materiałów z archiwum WUOZ w Łomży. Lokalizacja, określenie funkcji i chronologii stanowiska podana za autorem badań.)	

<b>GEZ NR A-57</b>	<b>KARTA ADRESOWA STANOWISKA ARCHEOLOGICZNEGO</b>	3. Miejscowość:
--------------------	---	-----------------

<b>GEZ NR A-57</b>	<b>KARTA ADRESOWA STANOWISKA ARCHEOLOGICZNEGO</b>	3. Miejscowość:
--------------------	---	-----------------

1. Zabytek: ślad osadnictwa
-----------------------------

2. Czas powstania: XV-XVI w.

3. Miejscowość:

**KOŁACZKI  
LEMIESZE**

3. Miejscowość:

**KOŁACZKI  
LEMIESZE**

8. Mapa z lokalizacją stanowiska archeologicznego:



5. Przynależność administracyjna:

województwo: podlaskie

powiat: łomżyński

gmina: Śniadowo

5. Przynależność administracyjna:

województwo: podlaskie

powiat: łomżyński

gmina: Śniadowo

5. Przynależność administracyjna:

województwo: podlaskie

powiat: łomżyński

gmina: Śniadowo

5. Przynależność administracyjna:

województwo: podlaskie

powiat: łomżyński

gmina: Śniadowo

5. Przynależność administracyjna:

województwo: podlaskie

powiat: łomżyński

gmina: Śniadowo

6. Formy ochrony:

Rejestr zabytków: nie

MPZP:

6. Formy ochrony:

Rejestr zabytków: nie

MPZP:

6. Formy ochrony:

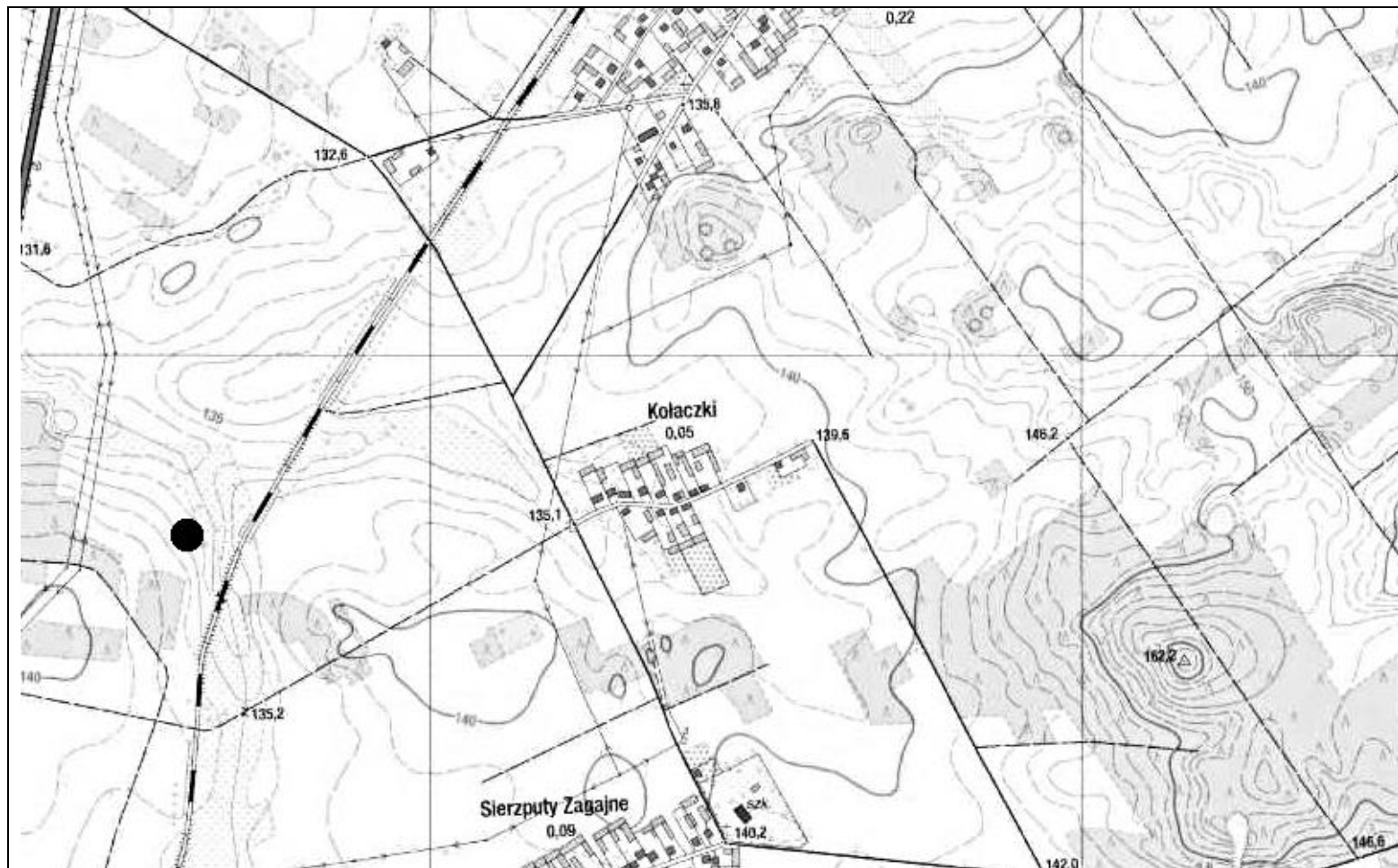
Rejestr zabytków: nie

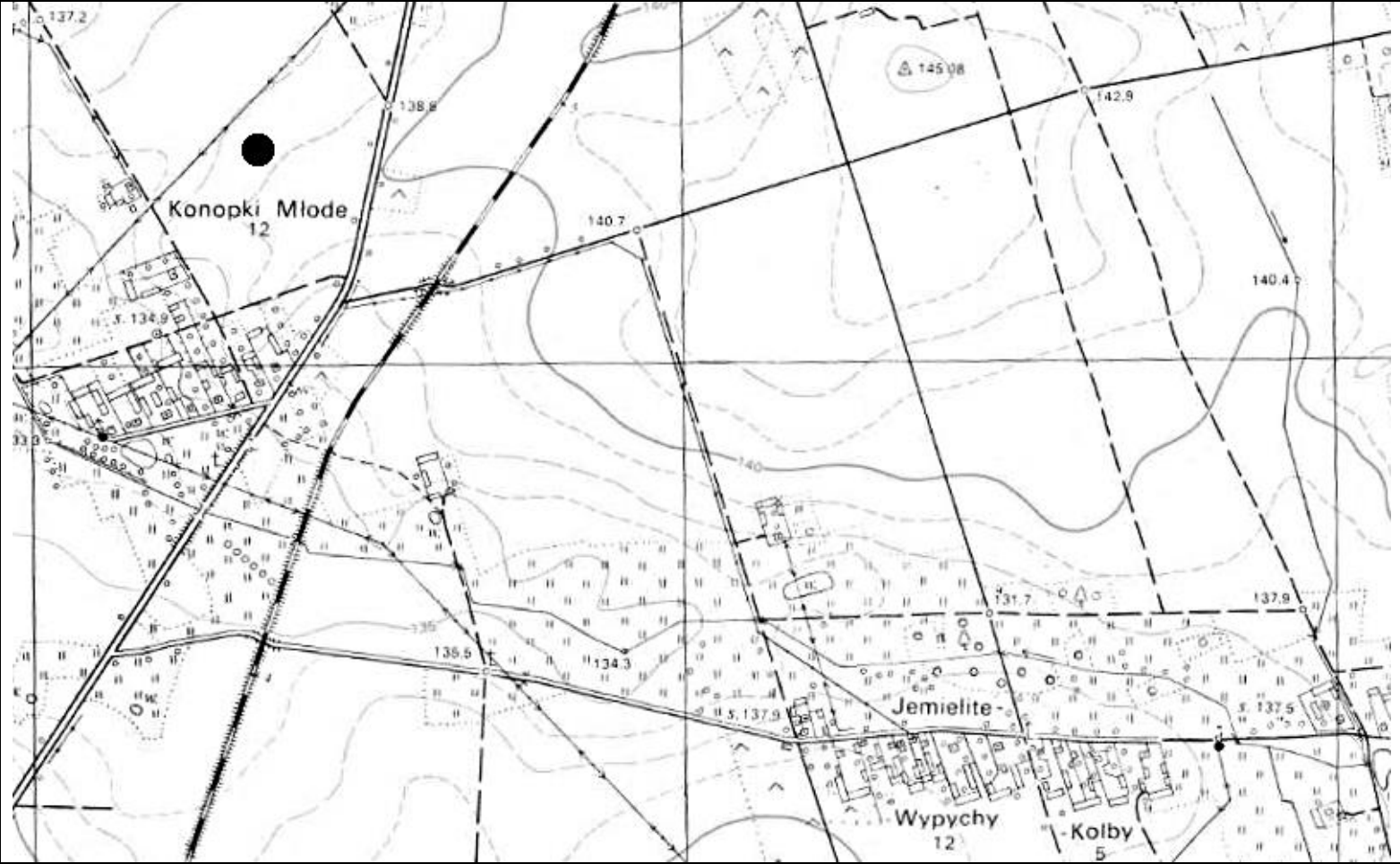
MPZP:

7. Opracowanie karty (autor, data i podpis):  
Dr hab. Maciej Karczewski, 15.10.2015 r.  
(Kartę opracowano na podstawie materiałów z archiwum WUOZ w Łomży. Lokalizacja, określenie funkcji i chronologii stanowiska podana za autorem badań.)

7. Opracowanie karty (autor, data i podpis):  
Dr hab. Maciej Karczewski, 15.10.2015 r.  
(Kartę opracowano na podstawie materiałów z archiwum WUOZ w Łomży. Lokalizacja, określenie funkcji i chronologii stanowiska podana za autorem badań.)

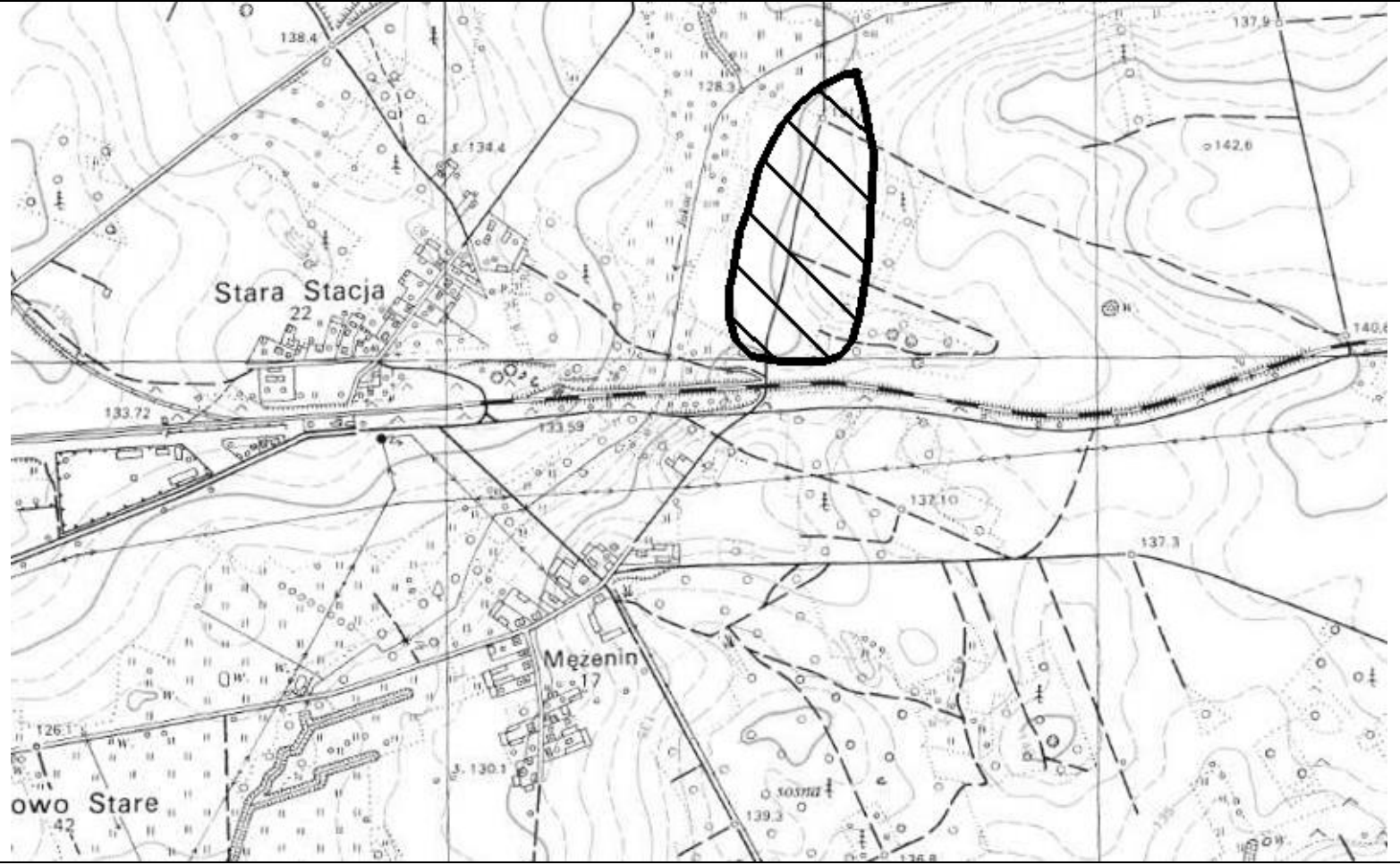
7. Opracowanie karty (autor, data i podpis):  
Dr hab. Maciej Karczewski, 15.10.2015 r.  
(Kartę opracowano na podstawie materiałów z archiwum WUOZ w Łomży. Lokalizacja, określenie funkcji i chronologii stanowiska podana za autorem badań.)

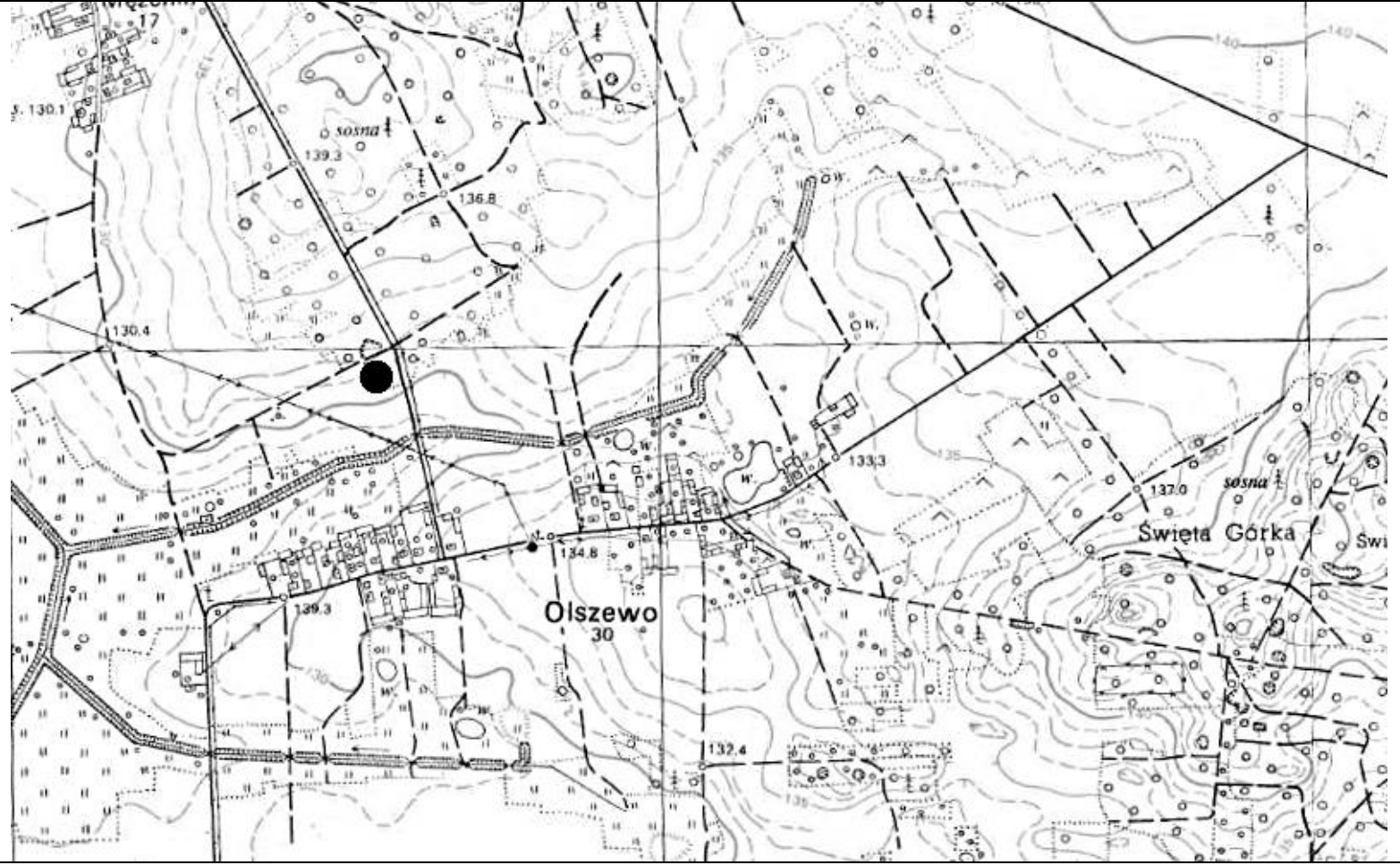


<b>GEZ NR A-58</b>	<b>KARTA ADRESOWA STANOWISKA ARCHEOLOGICZNEGO</b>		3. Miejscowość:  <b>KONOPKI MAŁE</b>
1. Zabytek: 1/ ślad osadnictwa, 2/ ślad osadnictwa, 3/ osada		2. Czas powstania: 1/ mezolit – epoka żelaza, 2/ pradzieje, 3/ średniowiecze	
8. Mapa z lokalizacją stanowiska archeologicznego:			4. Adres: AZP 39-76, st. 1/8
			5. Przynależność administracyjna:  województwo: podlaskie  powiat: łomżyński  gmina: Śniadowo
			6. Formy ochrony:  Rejestr zabytków: nie  MPZP:
			7. Opracowanie karty (autor, data i podpis):  Dr hab. Maciej Karczewski, 15.10.2015 r. (Kartę opracowano na podstawie materiałów z archiwum WUOZ w Łomży. Lokalizacja, określenie funkcji i chronologii stanowiska podana za autorem badań.)



GEZ NR A-59		KARTA ADRESOWA STANOWISKA ARCHEOLOGICZNEGO		3. Miejscowość:	
1. Zabytek: ślad osadnictwa		2. Czas powstania: nowożytność		<div>KRUKI</div>	
8. Mapa z lokalizacją stanowiska archeologicznego:				4. Adres: AZP 40-75, st. 1/10	
				5. Przynależność administracyjna:	
				województwo: podlaskie	
				powiat: łomżyński	
				gmina: Śniadowo	
				6. Formy ochrony:	
				Rejestr zabytków: nie	
				MPZP:	
				7. Opracowanie karty (autor, data i podpis):	
				Dr hab. Maciej Karczewski, 15.10.2015 r.	
				(Kartę opracowano na podstawie materiałów z archiwum WUOZ w Łomży. Lokalizacja, określenie funkcji i chronologii stanowiska podana za autorem badań.)	

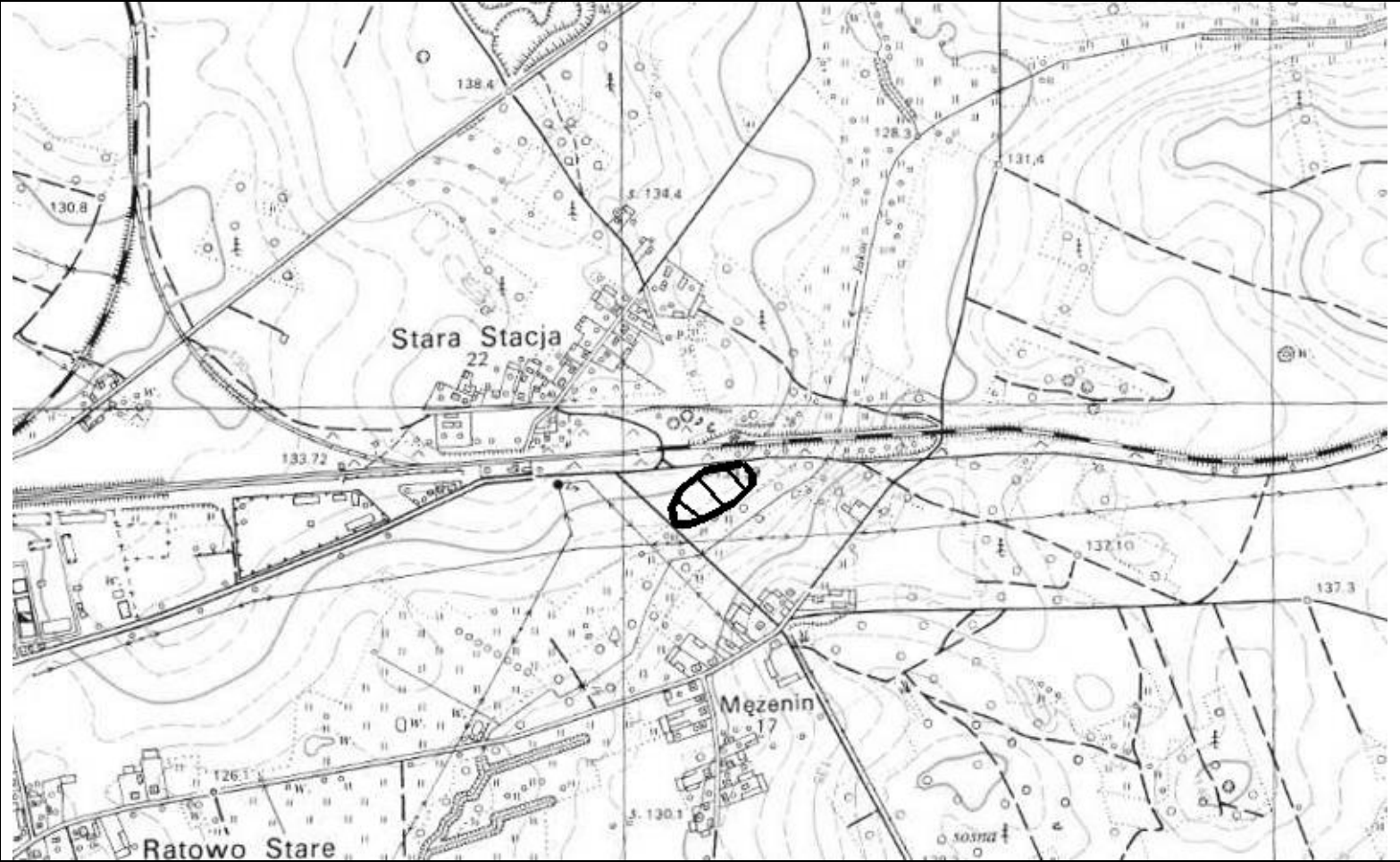
<b>GEZ NR A-60</b>	<b>KARTA ADRESOWA STANOWISKA ARCHEOLOGICZNEGO</b>		3. Miejscowość:  <h1 style="text-align: center;">MĘŻENIN</h1>
1. Zabytek: 1/ ślad osadnictwa, 2/ ślad osadnictwa, 3/ ślad osadnictwa, 4/ osada		2. Czas powstania: 1/ epoka kamienia, 2/ pradziej, 3/ wczesne średniowiecze, 4/ nowożytność	
8. Mapa z lokalizacją stanowiska archeologicznego: 			4. Adres: AZP 39-76, st. 1/1
			5. Przynależność administracyjna:  województwo: podlaskie  powiat: łomżyński  gmina: Śniadowo
			6. Formy ochrony:  Rejestr zabytków: nie  MPZP:
			7. Opracowanie karty (autor, data i podpis):  Dr hab. Maciej Karczewski, 15.10.2015 r. (Kartę opracowano na podstawie materiałów z archiwum WUOZ w Łomży. Lokalizacja, określenie funkcji i chronologii stanowiska podana za autorem badań.)

<b>GEZ NR A-61</b>	<b>KARTA ADRESOWA STANOWISKA ARCHEOLOGICZNEGO</b>		3. Miejscowość:  <h1>MEŻENIN</h1>
1. Zabytek: 1/ osada, 2/ osada	2. Czas powstania: 1/ wczesne średniowiecze, 2/ okres nowożytny		
8. Mapa z lokalizacją stanowiska archeologicznego:  			4. Adres: AZP 40-76, st. 1/3
			5. Przynależność administracyjna:  województwo: podlaskie  powiat: łomżyński  gmina: Śniadowo
			6. Formy ochrony:  Rejestr zabytków: nie  MPZP:
			7. Opracowanie karty (autor, data i podpis):  Dr hab. Maciej Karczewski, 15.10.2015 r. (Kartę opracowano na podstawie materiałów z archiwum WUOZ w Łomży. Lokalizacja, określenie funkcji i chronologii stanowiska podana za autorem badań.)



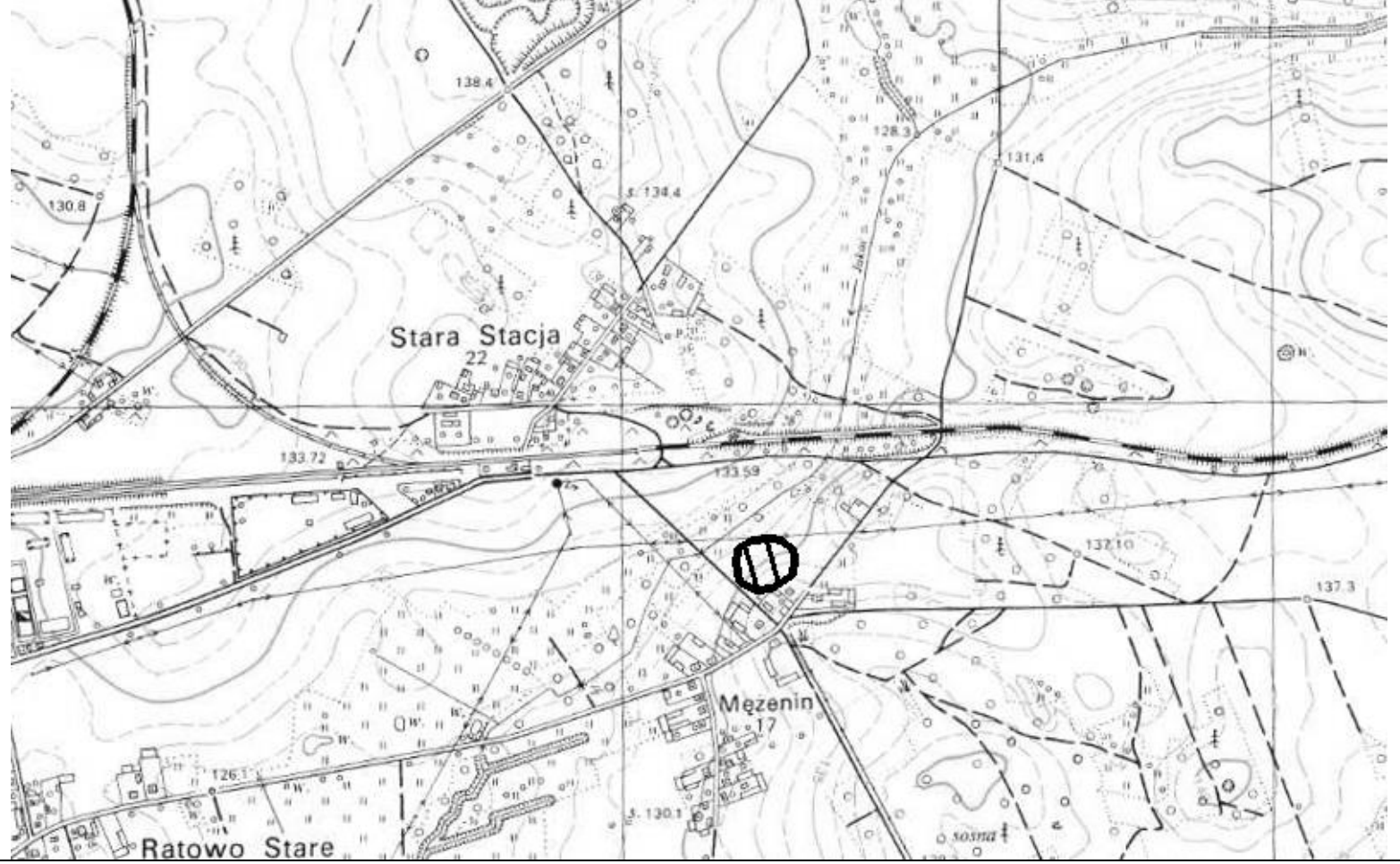
GEZ NR A-62		KARTA ADRESOWA STANOWISKA ARCHEOLOGICZNEGO	3. Miejscowość:  <b>MEŻENIN</b>
1. Zabytek: osada		2. Czas powstania: nowożytność	
8. Mapa z lokalizacją stanowiska archeologicznego:			4. Adres: AZP 39-76, st. 2/4
			5. Przynależność administracyjna:  województwo: podlaskie  powiat: łomżyński  gmina: Śniadowo
			6. Formy ochrony:  Rejestr zabytków: nie  MPZP:
			7. Opracowanie karty (autor, data i podpis):  Dr hab. Maciej Karczewski, 15.10.2015 r. (Kartę opracowano na podstawie materiałów z archiwum WUOZ w Łomży. Lokalizacja, określenie funkcji i chronologii stanowiska podana za autorem badań.)

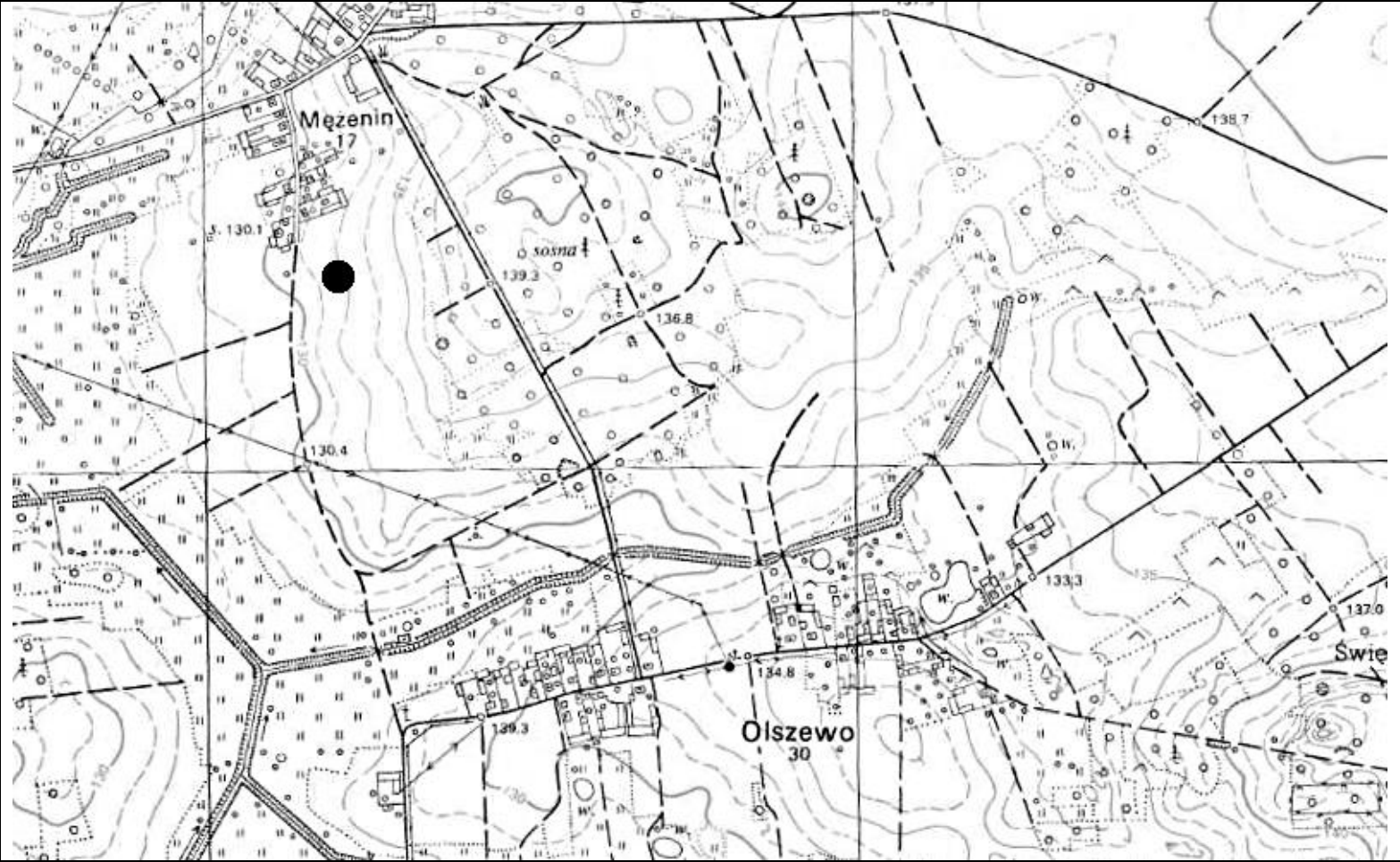
GEZ NR A-63		KARTA ADRESOWA STANOWISKA ARCHEOLOGICZNEGO		3. Miejscowość:	
1. Zabytek: osada		2. Czas powstania: okres nowożytny		<div>MEŻENIN</div>	
8. Mapa z lokalizacją stanowiska archeologicznego:				4. Adres: AZP 40-76, st. 2/4	
				5. Przynależność administracyjna:	
				województwo: podlaskie	
				powiat: łomżyński	
				gmina: Śniadowo	
				6. Formy ochrony:	
				Rejestr zabytków: nie	
				MPZP:	
				7. Opracowanie karty (autor, data i podpis):	
				Dr hab. Maciej Karczewski, 15.10.2015 r.	
				(Kartę opracowano na podstawie materiałów z archiwum WUOZ w Łomży. Lokalizacja, określenie funkcji i chronologii stanowiska podana za autorem badań.)	

<b>GEZ NR A-64</b>		<b>KARTA ADRESOWA STANOWISKA ARCHEOLOGICZNEGO</b>		3. Miejscowość:	
1. Zabytek: 1/ ślad osadnictwa, 2/ ślad osadnictwa, 3/ osada		2. Czas powstania: 1/ mezolit – epoka żelaza, 2/ wczesne średniowiecze, 3/ późne średniowiecze - nowożytność		<b>MEŻENIN</b>	
8. Mapa z lokalizacją stanowiska archeologicznego:					
				4. Adres: AZP 39-76, st. 3/11	
				5. Przynależność administracyjna:	
				województwo: podlaskie	
				powiat: łomżyński	
				gmina: Śniadowo	
				6. Formy ochrony:	
				Rejestr zabytków: nie	
				MPZP:	
				7. Opracowanie karty (autor, data i podpis):	
				Dr hab. Maciej Karczewski, 15.10.2015 r.	
				(Kartę opracowano na podstawie materiałów z archiwum WUOZ w Łomży. Lokalizacja, określenie funkcji i chronologii stanowiska podana za autorem badań.)	



GEZ NR A-65		KARTA ADRESOWA STANOWISKA ARCHEOLOGICZNEGO	3. Miejscowość:
1. Zabytek: osada		2. Czas powstania: okres nowożytny	<b>MEŻENIN</b>
8. Mapa z lokalizacją stanowiska archeologicznego:			4. Adres: AZP 40-76, st. 3/5
			5. Przynależność administracyjna:
			województwo: podlaskie
			powiat: łomżyński
			gmina: Śniadowo
			6. Formy ochrony:
			Rejestr zabytków: nie
			MPZP:
			7. Opracowanie karty (autor, data i podpis):
			Dr hab. Maciej Karczewski, 15.10.2015 r.
			(Kartę opracowano na podstawie materiałów z archiwum WUOZ w Łomży. Lokalizacja, określenie funkcji i chronologii stanowiska podana za autorem badań.)

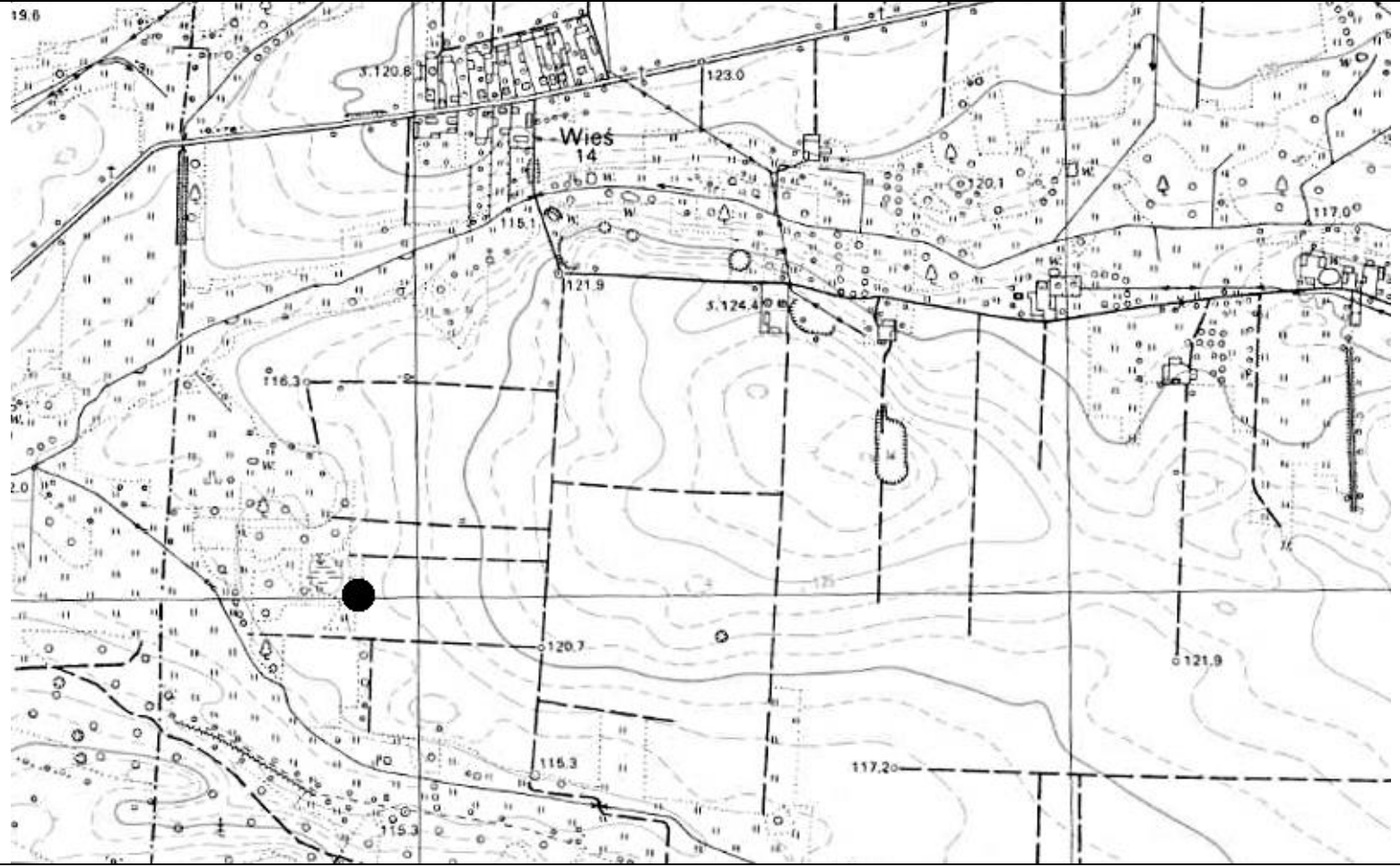
<b>GEZ NR A-66</b>	<b>KARTA ADRESOWA STANOWISKA ARCHEOLOGICZNEGO</b>		3. Miejscowość:  <h1>MEŻENIN</h1>
1. Zabytek: osada	2. Czas powstania: późne średniowiecze		
8. Mapa z lokalizacją stanowiska archeologicznego:  			4. Adres: AZP 39-76, st. 4/20
			5. Przynależność administracyjna:  województwo: podlaskie  powiat: łomżyński  gmina: Śniadowo
			6. Formy ochrony:  Rejestr zabytków: nie  MPZP:
			7. Opracowanie karty (autor, data i podpis):  Dr hab. Maciej Karczewski, 15.10.2015 r. (Kartę opracowano na podstawie materiałów z archiwum WUOZ w Łomży. Lokalizacja, określenie funkcji i chronologii stanowiska podana za autorem badań.)

<b>GEZ NR A-67</b>		<b>KARTA ADRESOWA STANOWISKA ARCHEOLOGICZNEGO</b>		3. Miejscowość:	
1. Zabytek: 1/ ślad osadnictwa, 2/ osada		2. Czas powstania: 1/ późne średniowiecze, 2/ okres nowożytny		<b>MEŻENIN</b>	
8. Mapa z lokalizacją stanowiska archeologicznego:					
				4. Adres: AZP 40-76, st. 4/6	
				5. Przynależność administracyjna:	
				województwo: podlaskie	
				powiat: łomżyński	
				gmina: Śniadowo	
6. Formy ochrony:				Rejestr zabytków: nie	
				MPZP:	
7. Opracowanie karty (autor, data i podpis):				Dr hab. Maciej Karczewski, 15.10.2015 r.	
				(Kartę opracowano na podstawie materiałów z archiwum WUOZ w Łomży. Lokalizacja, określenie funkcji i chronologii stanowiska podana za autorem badań.)	

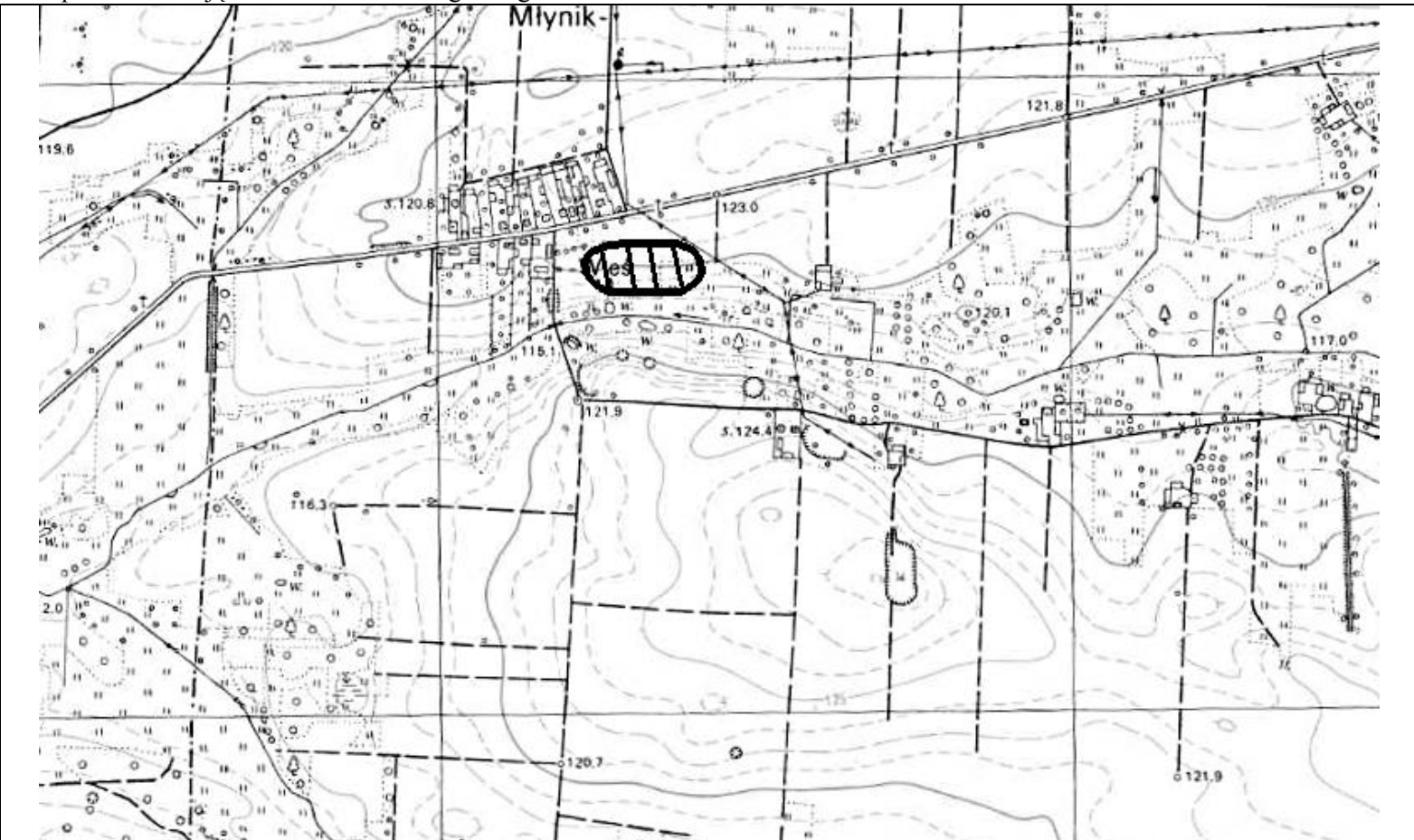


GEZ NR A-68		KARTA ADRESOWA STANOWISKA ARCHEOLOGICZNEGO	3. Miejscowość:
1. Zabytek: 1/ punkt osadniczy, 2/ punkt osadniczy		2. Czas powstania: 1/ średniowiecze, 2/ nowożytność	MILANEK
8. Mapa z lokalizacją stanowiska archeologicznego:			4. Adres: AZP 40-75, st. 1/30
			5. Przynależność administracyjna:
			województwo: podlaskie
			powiat: łomżyński
			gmina: Śniadowo
			6. Formy ochrony:
			Rejestr zabytków: nie
			MPZP:
			7. Opracowanie karty (autor, data i podpis):
			Dr hab. Maciej Karczewski, 15.10.2015 r. (Kartę opracowano na podstawie materiałów z archiwum WUOZ w Łomży. Lokalizacja, określenie funkcji i chronologii stanowiska podana za autorem badań.)

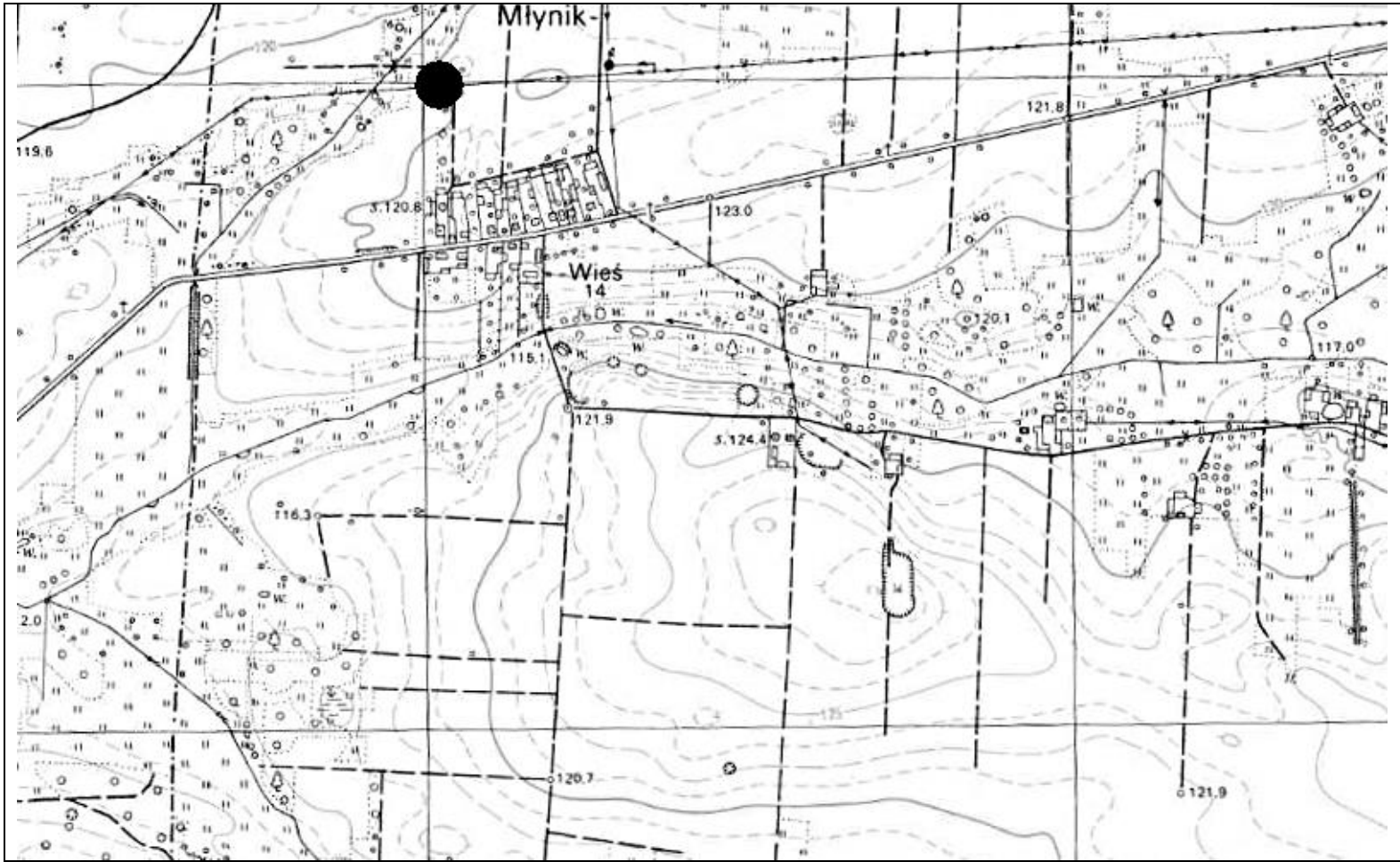
GEZ NR A-69		KARTA ADRESOWA STANOWISKA ARCHEOLOGICZNEGO		3. Miejscowość:	
1. Zabytek: 1/ ślad osadnictwa, 2/ ślad osadnictwa		2. Czas powstania: 1/ mezolit – epoka żelaza, 2/ okres nowożytny		<b>MŁYNIK</b>	
8. Mapa z lokalizacją stanowiska archeologicznego:				4. Adres: AZP 38-75, st. 1/8	
				5. Przynależność administracyjna:	
				województwo: podlaskie	
				powiat: łomżyński	
				gmina: Śniadowo	
				6. Formy ochrony:	
				Rejestr zabytków: nie	
				MPZP:	
				7. Opracowanie karty (autor, data i podpis):	
				Dr hab. Maciej Karczewski, 15.10.2015 r. (Kartę opracowano na podstawie materiałów z archiwum WUOZ w Łomży. Lokalizacja, określenie funkcji i chronologii stanowiska podana za autorem badań.)	

<b>GEZ NR A-70</b>	<b>KARTA ADRESOWA STANOWISKA ARCHEOLOGICZNEGO</b>		3. Miejscowość:  <h1 style="text-align: center;">MŁYNIK</h1>
1. Zabytek: 1/ ślad osadnictwa, 2/ ślad osadnictwa		2. Czas powstania: 1/ mezolit – epoka żelaza, 2/ epoka brązu – wczesna epoka żelaza	
8. Mapa z lokalizacją stanowiska archeologicznego:  			4. Adres: AZP 38-75, st. 2/9
			5. Przynależność administracyjna:  województwo: podlaskie  powiat: łomżyński  gmina: Śniadowo
			6. Formy ochrony:  Rejestr zabytków: nie  MPZP:
			7. Opracowanie karty (autor, data i podpis):  Dr hab. Maciej Karczewski, 15.10.2015 r. (Kartę opracowano na podstawie materiałów z archiwum WUOZ w Łomży. Lokalizacja, określenie funkcji i chronologii stanowiska podana za autorem badań.)



<b>GEZ NR A-71</b>	<b>KARTA ADRESOWA STANOWISKA ARCHEOLOGICZNEGO</b>		3. Miejscowość:  <h1 style="text-align: center;">MŁYNIK</h1>
1. Zabytek: 1/ obozowisko / osada, 2/ osada, 3/ osada 4/ osada	2. Czas powstania: 1/ mezolit – epoka żelaza, 2/ epoka brązu – wczesna epoka żelaza, 3/ wczesne średniowiecze, 4/ późne średniowiecze – okres nowożytny		
8. Mapa z lokalizacją stanowiska archeologicznego: 			4. Adres: AZP 38-75, st. 3/12
			5. Przynależność administracyjna:  województwo: podlaskie  powiat: łomżyński  gmina: Śniadowo
			6. Formy ochrony:  Rejestr zabytków: nie  MPZP:
			7. Opracowanie karty (autor, data i podpis):  Dr hab. Maciej Karczewski, 15.10.2015 r. (Kartę opracowano na podstawie materiałów z archiwum WUOZ w Łomży. Lokalizacja, określenie funkcji i chronologii stanowiska podana za autorem badań.)

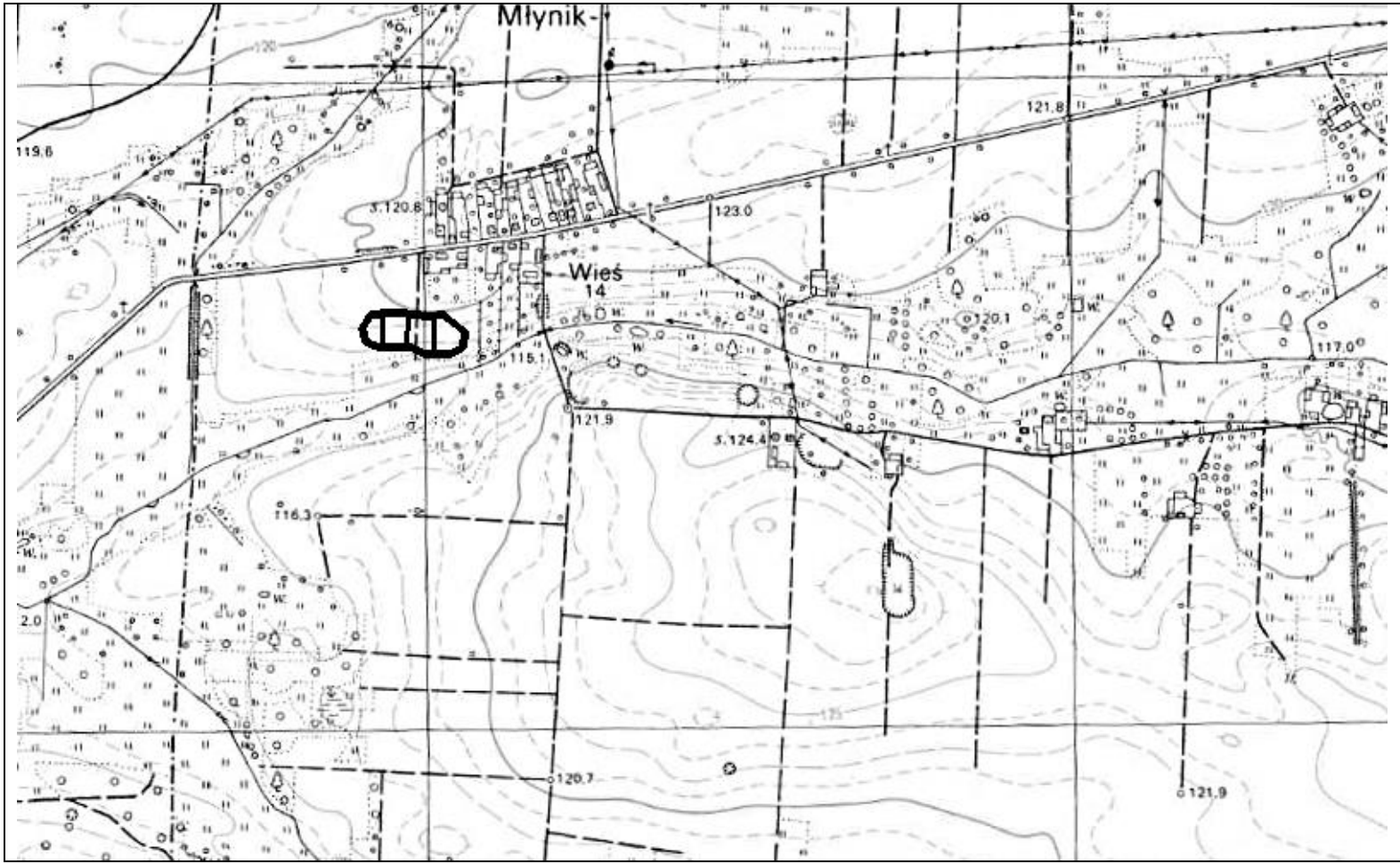
<b>GEZ NR A-72</b>		<b>KARTA ADRESOWA STANOWISKA ARCHEOLOGICZNEGO</b>		3. Miejscowość:	
1. Zabytek: osada		2. Czas powstania: chronologia nieokreślona		<b>MŁYNIK</b>	
8. Mapa z lokalizacją stanowiska archeologicznego:				4. Adres: AZP 38-75, st. 4/13	
				5. Przynależność administracyjna:	
				województwo: podlaskie	
				powiat: łomżyński	
				gmina: Śniadowo	
				6. Formy ochrony:	
				Rejestr zabytków: nie	
				MPZP:	
				7. Opracowanie karty (autor, data i podpis):	
				Dr hab. Maciej Karczewski, 15.10.2015 r. (Kartę opracowano na podstawie materiałów z archiwum WUOZ w Łomży. Lokalizacja, określenie funkcji i chronologii stanowiska podana za autorem badań.)	

<b>GEZ NR A-73</b>	<b>KARTA ADRESOWA STANOWISKA ARCHEOLOGICZNEGO</b>		3. Miejscowość:
1. Zabytek: 1/ ślad osadnictwa, 2/ ślad osadnictwa, 3/ ślad osadnictwa, 4/ ślad osadnictwa, 5/ ślad osadnictwa		2. Czas powstania: 1/ mezolit, 2/ neolit, 3/ okres wpływów rzymskich, 4/ wczesne średniowiecze, 5/ późne średniowiecze – okres nowożytny	<b>MŁYNIK</b>
8. Mapa z lokalizacją stanowiska archeologicznego:			4. Adres: AZP 38-75, st. 5/14
			5. Przynależność administracyjna:  województwo: podlaskie  powiat: łomżyński  gmina: Śniadowo
			6. Formy ochrony:  Rejestr zabytków: nie  MPZP:
			7. Opracowanie karty (autor, data i podpis):  Dr hab. Maciej Karczewski, 15.10.2015 r. (Kartę opracowano na podstawie materiałów z archiwum WUOZ w Łomży. Lokalizacja, określenie funkcji i chronologii stanowiska podana za autorem badań.)




<b>GEZ NR A-74</b>		<b>KARTA ADRESOWA STANOWISKA ARCHEOLOGICZNEGO</b>		3. Miejscowość:  <div style="text-align: center; font-size: 1.5em; font-weight: bold;">MŁYNIK</div>	
1. Zabytek: ślad osadnictwa		2. Czas powstania: neolit – wczesna epoka brązu			
8. Mapa z lokalizacją stanowiska archeologicznego:				4. Adres: AZP 38-75, st. 6/15	
				5. Przynależność administracyjna:  województwo: podlaskie  powiat: łomżyński  gmina: Śniadowo	
				6. Formy ochrony:  Rejestr zabytków: nie  MPZP:	
				7. Opracowanie karty (autor, data i podpis):  Dr hab. Maciej Karczewski, 15.10.2015 r. (Kartę opracowano na podstawie materiałów z archiwum WUOZ w Łomży. Lokalizacja, określenie funkcji i chronologii stanowiska podana za autorem badań.)	


<b>GEZ NR A-75</b>		<b>KARTA ADRESOWA STANOWISKA ARCHEOLOGICZNEGO</b>		3. Miejscowość:	
1. Zabytek: 1/ ślad osadnictwa, 2/ ślad osadnictwa, 3/ ślad osadnictwa		2. Czas powstania: 1/ neolit?, 2/ okres wpływów rzymskich?, 3/ wczesne średniowiecze		<b>MŁYNIK</b>	
8. Mapa z lokalizacją stanowiska archeologicznego:				4. Adres: AZP 38-75, st. 7/16	
				5. Przynależność administracyjna:	
				województwo: podlaskie	
				powiat: łomżyński	
				gmina: Śniadowo	
				6. Formy ochrony:	
				Rejestr zabytków: nie	
				MPZP:	
				7. Opracowanie karty (autor, data i podpis):	
				Dr hab. Maciej Karczewski, 15.10.2015 r.	
				(Kartę opracowano na podstawie materiałów z archiwum WUOZ w Łomży. Lokalizacja, określenie funkcji i chronologii stanowiska podana za autorem badań.)	

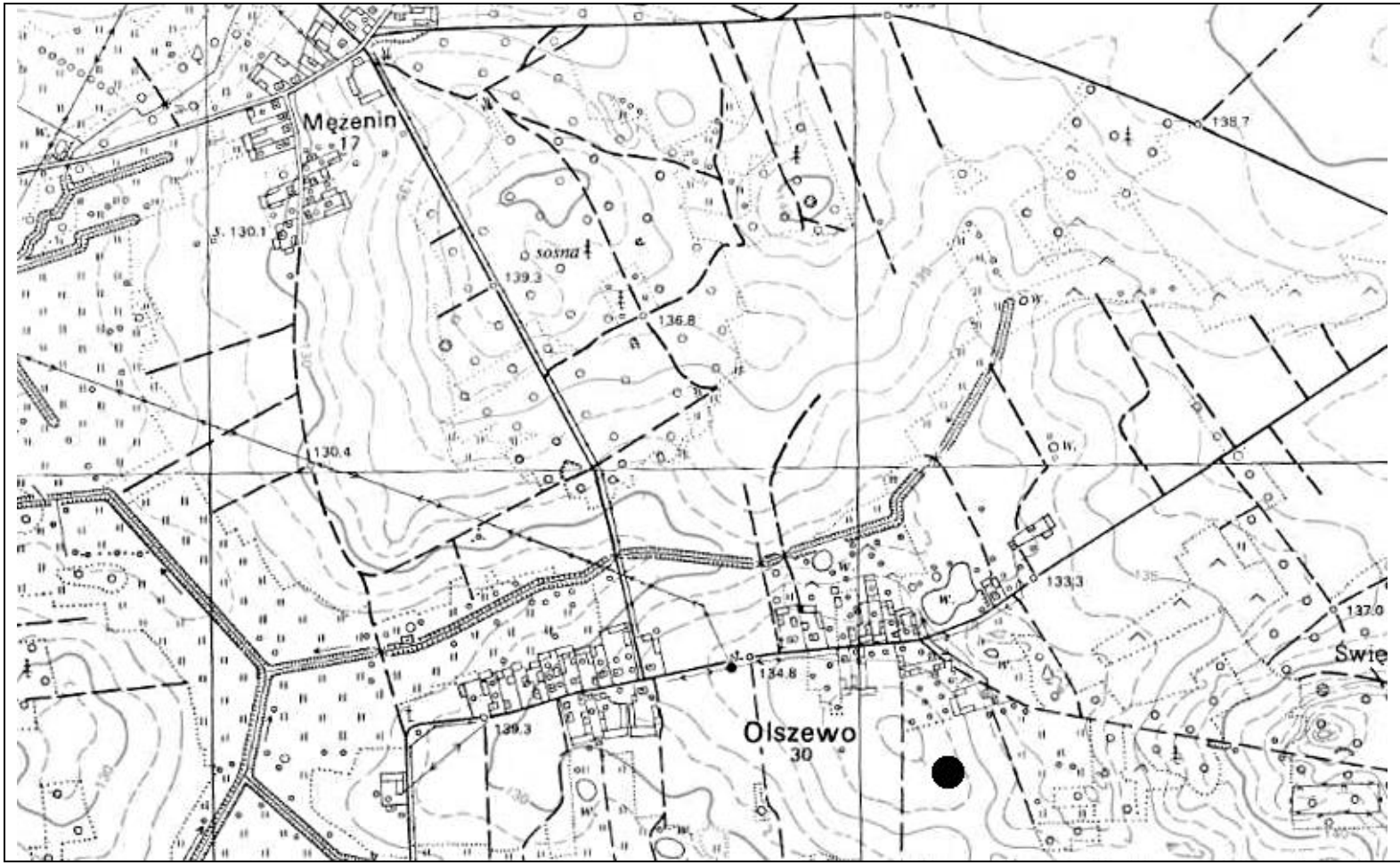
<b>GEZ NR A-76</b>	<b>KARTA ADRESOWA STANOWISKA ARCHEOLOGICZNEGO</b>		3. Miejscowość:  <h1 style="text-align: center;">MŁYNIK</h1>
1. Zabytek: 1/ obozowisko / osada, 2/ osada, 3/ ślad osadnictwa, 4/ / ślad osadnictwa, 5/ ślad osadnictwa	2. Czas powstania: 1/ mezolit – epoka żelaza, 2/ epoka brązu – wczesna epoka żelaza, 3/ wczesne średniowiecze, 4/ okres nowożytny, 5/ chronologia nieokreślona		
8. Mapa z lokalizacją stanowiska archeologicznego:			4. Adres: AZP 38-75, st. 8/17
			5. Przynależność administracyjna:  województwo: podlaskie  powiat: łomżyński  gmina: Śniadowo
			6. Formy ochrony:  Rejestr zabytków: nie  MPZP:
			7. Opracowanie karty (autor, data i podpis):  Dr hab. Maciej Karczewski, 15.10.2015 r. (Kartę opracowano na podstawie materiałów z archiwum WUOZ w Łomży. Lokalizacja, określenie funkcji i chronologii stanowiska podana za autorem badań.)



<b>GEZ NR A-77</b>	<b>KARTA ADRESOWA STANOWISKA ARCHEOLOGICZNEGO</b>		3. Miejscowość:  <b>OLSZEWO MŁODE</b>
1. Zabytek: 1/ ślad osadnictwa, 2/ osada		2. Czas powstania: 1/ późne średniowiecze, 2/ okres nowożytny	
8. Mapa z lokalizacją stanowiska archeologicznego:  			4. Adres: AZP 40-76, st. 1/7
			5. Przynależność administracyjna:  województwo: podlaskie  powiat: łomżyński  gmina: Śniadowo
			6. Formy ochrony:  Rejestr zabytków: nie  MPZP:
			7. Opracowanie karty (autor, data i podpis):  Dr hab. Maciej Karczewski, 15.10.2015 r. (Kartę opracowano na podstawie materiałów z archiwum WUOZ w Łomży. Lokalizacja, określenie funkcji i chronologii stanowiska podana za autorem badań.)

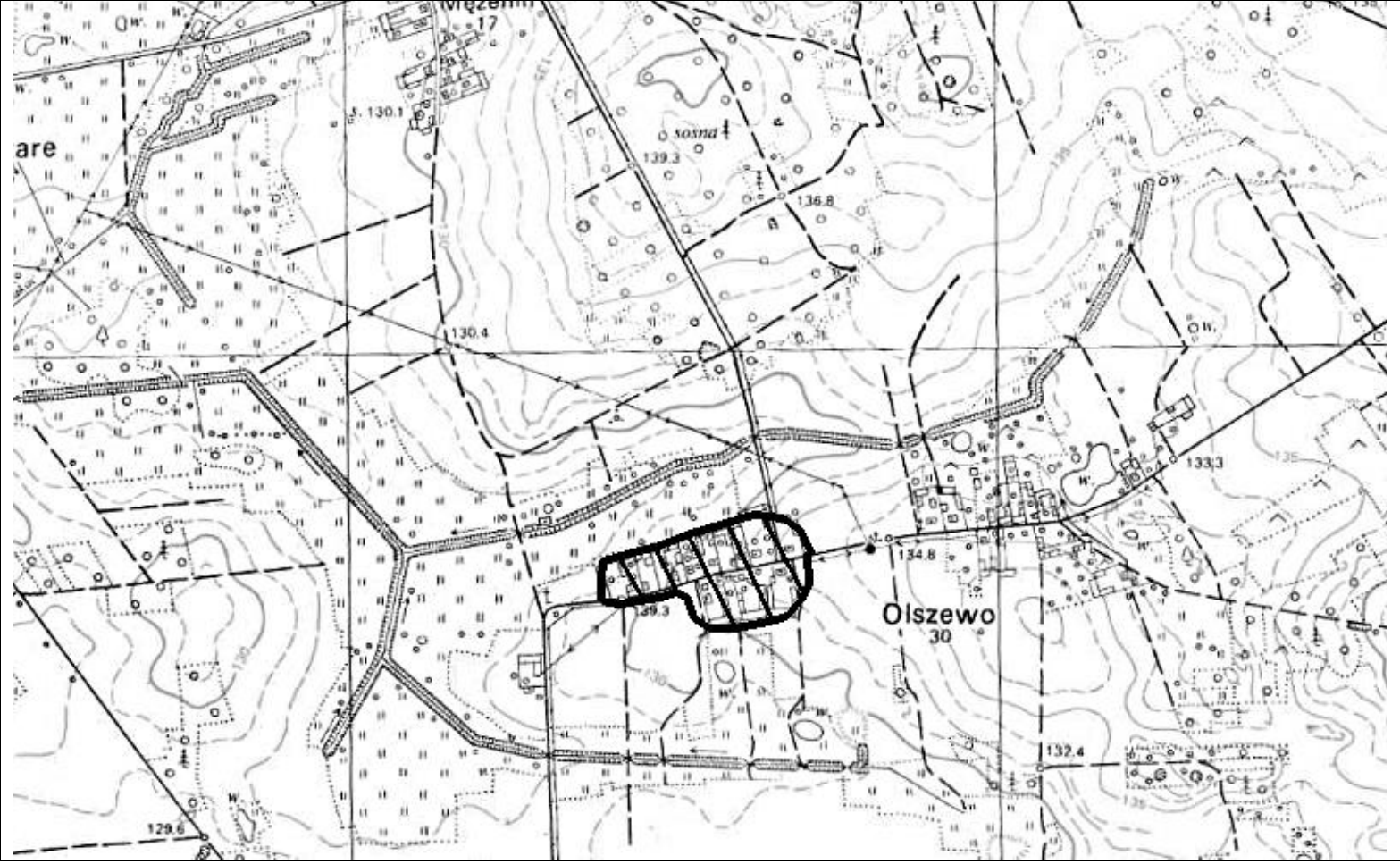
GEZ NR A-78		KARTA ADRESOWA STANOWISKA ARCHEOLOGICZNEGO		3. Miejscowość:  OLSZEWO MŁODE	
1. Zabytek: 1/ ślad osadnictwa, 2/ ślad osadnictwa		2. Czas powstania: 1/ późne średniowiecze, 2/ okres nowożytny		4. Adres: AZP 40-76, st. 2/8	
8. Mapa z lokalizacją stanowiska archeologicznego:				5. Przynależność administracyjna:  województwo: podlaskie  powiat: łomżyński  gmina: Śniadowo	
				6. Formy ochrony:  Rejestr zabytków: nie  MPZP:	
				7. Opracowanie karty (autor, data i podpis):  Dr hab. Maciej Karczewski, 15.10.2015 r. (Kartę opracowano na podstawie materiałów z archiwum WUOZ w Łomży. Lokalizacja, określenie funkcji i chronologii stanowiska podana za autorem badań.)	

<b>GEZ NR A-79</b>	<b>KARTA ADRESOWA STANOWISKA ARCHEOLOGICZNEGO</b>	3. Miejscowość:  <b>OLSZEWO MŁODE</b>	
1. Zabytek: 1/ ślad osadnictwa, 2/ ślad osadnictwa		2. Czas powstania: 1/ późne średniowiecze, 2/ okres nowożytny	
8. Mapa z lokalizacją stanowiska archeologicznego:  		4. Adres: AZP 40-76, st. 3/9	
		5. Przynależność administracyjna:  województwo: podlaskie  powiat: łomżyński  gmina: Śniadowo	
		6. Formy ochrony:  Rejestr zabytków: nie  MPZP:	
		7. Opracowanie karty (autor, data i podpis):  Dr hab. Maciej Karczewski, 15.10.2015 r. (Kartę opracowano na podstawie materiałów z archiwum WUOZ w Łomży. Lokalizacja, określenie funkcji i chronologii stanowiska podana za autorem badań.)	

<b>GEZ NR A-80</b>		<b>KARTA ADRESOWA STANOWISKA ARCHEOLOGICZNEGO</b>		3. Miejscowość:
1. Zabytek: ślad osadnictwa		2. Czas powstania: okres nowożytny		<b>OLSZEWO MŁODE</b>
8. Mapa z lokalizacją stanowiska archeologicznego:				4. Adres: AZP 40-76, st. 4/10
				5. Przynależność administracyjna:
				województwo: podlaskie
				powiat: łomżyński
				gmina: Śniadowo
				6. Formy ochrony:
				Rejestr zabytków: nie
				MPZP:
				7. Opracowanie karty (autor, data i podpis):
				Dr hab. Maciej Karczewski, 15.10.2015 r.
				(Kartę opracowano na podstawie materiałów z archiwum WUOZ w Łomży. Lokalizacja, określenie funkcji i chronologii stanowiska podana za autorem badań.)



<b>GEZ NR A-81</b>		<b>KARTA ADRESOWA STANOWISKA ARCHEOLOGICZNEGO</b>		3. Miejscowość:	
1. Zabytek: 1/ osada, 2/ osada		2. Czas powstania: 1/ wczesne średniowiecze, 2/ okres nowożytny		<b>OLSZEWO STARE</b>	
8. Mapa z lokalizacją stanowiska archeologicznego:				4. Adres: AZP 40-76, st. 1/2	
				5. Przynależność administracyjna:	
				województwo: podlaskie	
				powiat: łomżyński	
				gmina: Śniadowo	
6. Formy ochrony:				Rejestr zabytków: nie	
MPZP:					
7. Opracowanie karty (autor, data i podpis):				Dr hab. Maciej Karczewski, 15.10.2015 r. (Kartę opracowano na podstawie materiałów z archiwum WUOZ w Łomży. Lokalizacja, określenie funkcji i chronologii stanowiska podana za autorem badań.)	

GEZ NR A-82		KARTA ADRESOWA STANOWISKA ARCHEOLOGICZNEGO		3. Miejscowość:	
1. Zabytek: wieś historyczna		2. Czas powstania: późne średniowiecze - okres nowożytny		OLSZEWO STARE	
8. Mapa z lokalizacją stanowiska archeologicznego:				4. Adres: AZP 40-76, st. 2/11	
				5. Przynależność administracyjna:	
				województwo: podlaskie	
				powiat: łomżyński	
				gmina: Śniadowo	
				6. Formy ochrony:	
				Rejestr zabytków: nie	
				MPZP:	
				7. Opracowanie karty (autor, data i podpis):	
				Dr hab. Maciej Karczewski, 15.10.2015 r.	
				(Kartę opracowano na podstawie materiałów z archiwum WUOZ w Łomży. Lokalizacja, określenie funkcji i chronologii stanowiska podana za autorem badań.)	

<b>GEZ NR A-83</b>		<b>KARTA ADRESOWA STANOWISKA ARCHEOLOGICZNEGO</b>		3. Miejscowość:	
1. Zabytek: 1/ osada, 2/ osada		2. Czas powstania: 1/ późne średniowiecze, 2/ okres nowożytny		<b>OLSZEWO STARE</b>	
8. Mapa z lokalizacją stanowiska archeologicznego:				4. Adres: AZP 40-76, st. 3/12	
				5. Przynależność administracyjna:	
				województwo: podlaskie	
				powiat: łomżyński	
				gmina: Śniadowo	
6. Formy ochrony:				Rejestr zabytków: nie	
				MPZP:	
7. Opracowanie karty (autor, data i podpis):				Dr hab. Maciej Karczewski, 15.10.2015 r.	
				(Kartę opracowano na podstawie materiałów z archiwum WUOZ w Łomży. Lokalizacja, określenie funkcji i chronologii stanowiska podana za autorem badań.)	

GEZ NR A-84		KARTA ADRESOWA STANOWISKA ARCHEOLOGICZNEGO		3. Miejscowość:	
1. Zabytek: ślad osadnictwa		2. Czas powstania: okres nowożytny		OLSZEWO STARE	
8. Mapa z lokalizacją stanowiska archeologicznego:				4. Adres: AZP 40-76, st. 4/13	
				5. Przynależność administracyjna:	
				województwo: podlaskie	
				powiat: łomżyński	
				gmina: Śniadowo	
6. Formy ochrony:				Rejestr zabytków: nie	
				MPZP:	
7. Opracowanie karty (autor, data i podpis):				Dr hab. Maciej Karczewski, 15.10.2015 r.	
				(Kartę opracowano na podstawie materiałów z archiwum WUOZ w Łomży. Lokalizacja, określenie funkcji i chronologii stanowiska podana za autorem badań.)	



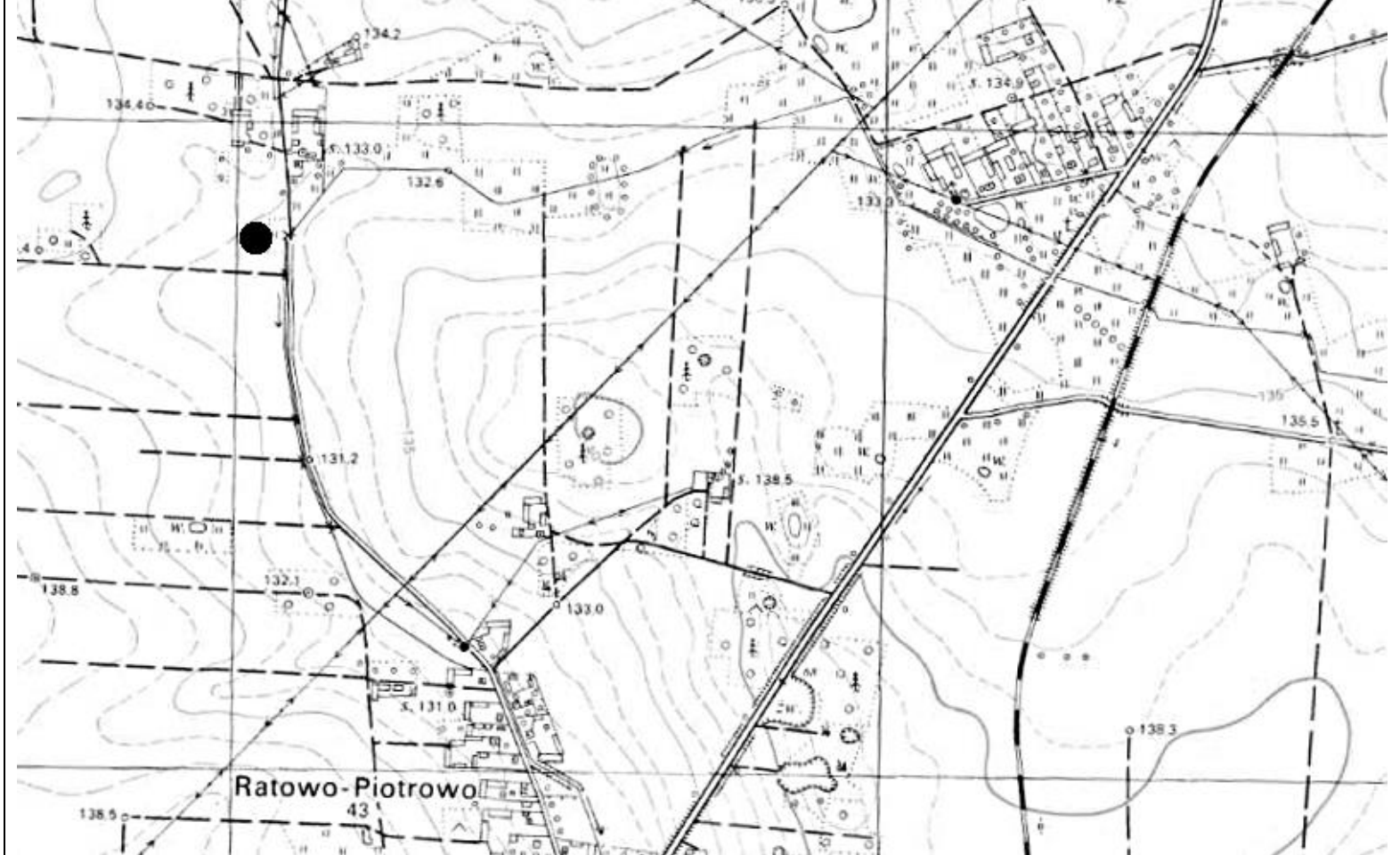
<b>GEZ NR A-85</b>		<b>KARTA ADRESOWA STANOWISKA ARCHEOLOGICZNEGO</b>		3. Miejscowość:
1. Zabytek: ślad osadnictwa		2. Czas powstania: okres nowożytny		<b>OLSZEWO STARE</b>
8. Mapa z lokalizacją stanowiska archeologicznego:				4. Adres: AZP 40-76, st. 5/14
				5. Przynależność administracyjna:
				województwo: podlaskie
				powiat: łomżyński
				gmina: Śniadowo
6. Formy ochrony:				Rejestr zabytków: nie
MPZP:				
7. Opracowanie karty (autor, data i podpis):				
				Dr hab. Maciej Karczewski, 15.10.2015 r.
				(Kartę opracowano na podstawie materiałów z archiwum WUOZ w Łomży. Lokalizacja, określenie funkcji i chronologii stanowiska podana za autorem badań.)

<b>GEZ NR A-86</b>		<b>KARTA ADRESOWA STANOWISKA ARCHEOLOGICZNEGO</b>		3. Miejscowość:	
1. Zabytek: ślad osadnictwa		2. Czas powstania: okres nowożytny		<b>OLSZEWO STARE</b>	
8. Mapa z lokalizacją stanowiska archeologicznego:				4. Adres: AZP 40-76, st. 6/15	
				5. Przynależność administracyjna:	
				województwo: podlaskie	
				powiat: łomżyński	
				gmina: Śniadowo	
				6. Formy ochrony:	
				Rejestr zabytków: nie	
				MPZP:	
				7. Opracowanie karty (autor, data i podpis):	
				Dr hab. Maciej Karczewski, 15.10.2015 r.	
				(Kartę opracowano na podstawie materiałów z archiwum WUOZ w Łomży. Lokalizacja, określenie funkcji i chronologii stanowiska podana za autorem badań.)	

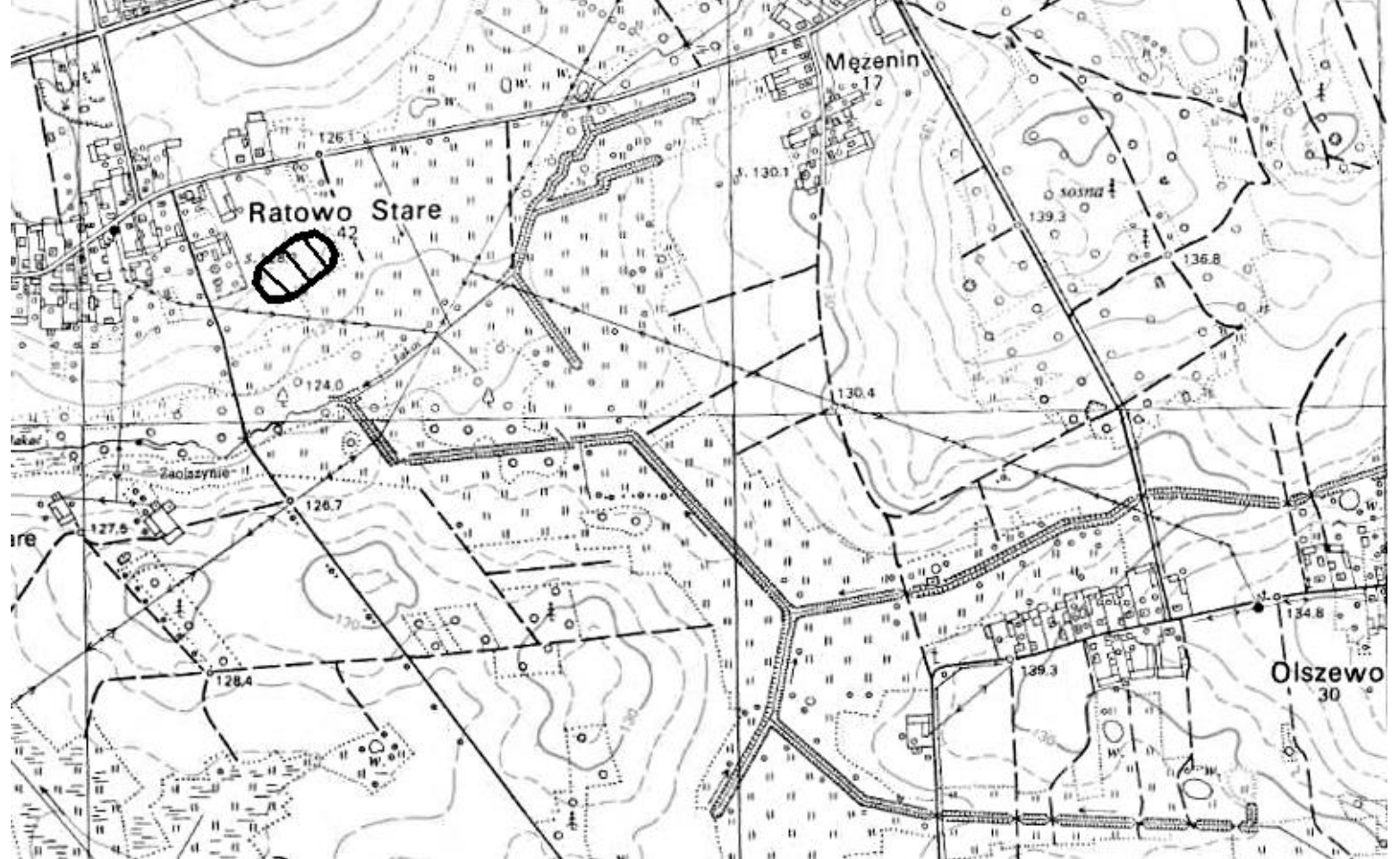
<b>GEZ NR A-87</b>		<b>KARTA ADRESOWA STANOWISKA ARCHEOLOGICZNEGO</b>		3. Miejscowość:  <b>OLSZEWO STARE</b>	
1. Zabytek: osada		2. Czas powstania: okres nowożytny			
8. Mapa z lokalizacją stanowiska archeologicznego:				4. Adres: AZP 40-76, st. 7/16	
				5. Przynależność administracyjna:  województwo: podlaskie  powiat: łomżyński  gmina: Śniadowo	
				6. Formy ochrony:  Rejestr zabytków: nie  MPZP:	
				7. Opracowanie karty (autor, data i podpis):  Dr hab. Maciej Karczewski, 15.10.2015 r. (Kartę opracowano na podstawie materiałów z archiwum WUOZ w Łomży. Lokalizacja, określenie funkcji i chronologii stanowiska podana za autorem badań.)	

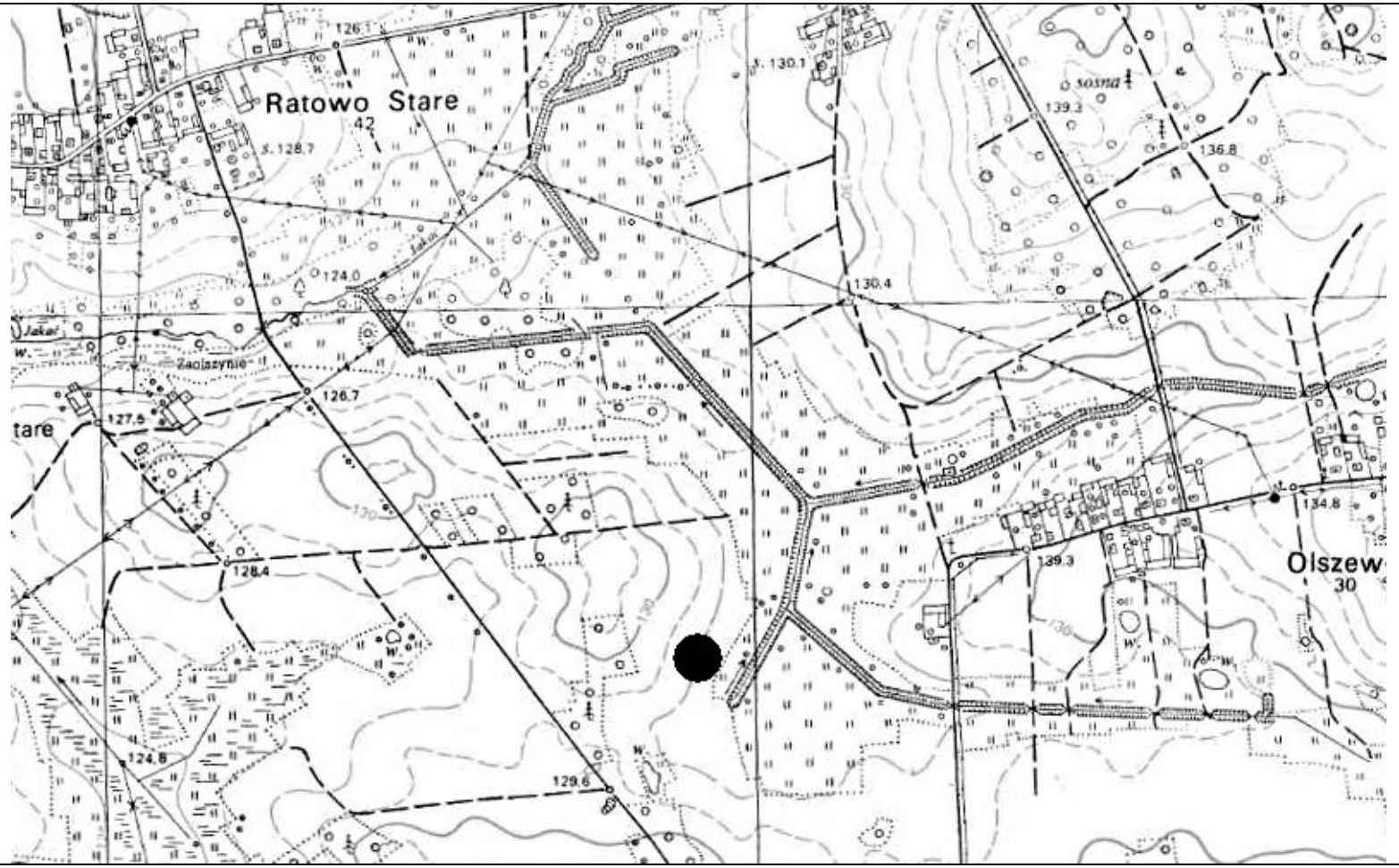
<b>GEZ NR A-88</b>		<b>KARTA ADRESOWA STANOWISKA ARCHEOLOGICZNEGO</b>		3. Miejscowość:  <b>OLSZEWO STARE</b>	
1. Zabytek: ślad osadnictwa		2. Czas powstania: mezolit – wczesna epoka żelaza			
8. Mapa z lokalizacją stanowiska archeologicznego:				4. Adres: AZP 40-76, st. 8/32	
				5. Przynależność administracyjna:  województwo: podlaskie  powiat: łomżyński  gmina: Śniadowo	
				6. Formy ochrony:  Rejestr zabytków: nie  MPZP:	
				7. Opracowanie karty (autor, data i podpis):  Dr hab. Maciej Karczewski, 15.10.2015 r. (Kartę opracowano na podstawie materiałów z archiwum WUOZ w Łomży. Lokalizacja, określenie funkcji i chronologii stanowiska podana za autorem badań.)	



<b>GEZ NR A-89</b>	<b>KARTA ADRESOWA STANOWISKA ARCHEOLOGICZNEGO</b>		3. Miejscowość:  <h1 style="text-align: center;">RATOWO PIOTROWO</h1>
1. Zabytek: 1/ ślad osadnictwa, 2/ osada	2. Czas powstania: 1/ wczesne średniowiecze, 2/ średniowiecze / późne średniowiecze		
8. Mapa z lokalizacją stanowiska archeologicznego:			4. Adres: AZP 39-75, st. 1/3
			5. Przynależność administracyjna:  województwo: podlaskie  powiat: łomżyński  gmina: Śniadowo
			6. Formy ochrony:  Rejestr zabytków: nie  MPZP:
			7. Opracowanie karty (autor, data i podpis):  Dr hab. Maciej Karczewski, 15.10.2015 r. (Kartę opracowano na podstawie materiałów z archiwum WUOZ w Łomży. Lokalizacja, określenie funkcji i chronologii stanowiska podana za autorem badań.)

GEZ NR A-90		KARTA ADRESOWA STANOWISKA ARCHEOLOGICZNEGO		3. Miejscowość:	
1. Zabytek: ślad osadnictwa		2. Czas powstania: mezolit – epoka żelaza		RATOWO STARE	
8. Mapa z lokalizacją stanowiska archeologicznego:				4. Adres: AZP 39-76, st. 1/21	
				5. Przynależność administracyjna:	
				województwo: podlaskie	
				powiat: łomżyński	
				gmina: Śniadowo	
				6. Formy ochrony:	
				Rejestr zabytków: nie	
				MPZP:	
				7. Opracowanie karty (autor, data i podpis):	
				Dr hab. Maciej Karczewski, 15.10.2015 r.	
				(Kartę opracowano na podstawie materiałów z archiwum WUOZ w Łomży. Lokalizacja, określenie funkcji i chronologii stanowiska podana za autorem badań.)	

<b>GEZ NR A-91</b>	<b>KARTA ADRESOWA STANOWISKA ARCHEOLOGICZNEGO</b>		3. Miejscowość:  <b>RATOWO STARE</b>
1. Zabytek: 1/ ślad osadnictwa, 2/ ślad osadnictwa, 3/ osada, 4/ osada		2. Czas powstania: 1/ mezolit – wczesna epoka żelaza, 2/ pradzieje, 3/ późne średniowiecze, 4/ okres nowożytny	
8. Mapa z lokalizacją stanowiska archeologicznego:			4. Adres: AZP 40-76, st. 1/1
			5. Przynależność administracyjna:  województwo: podlaskie  powiat: łomżyński  gmina: Śniadowo
			6. Formy ochrony:  Rejestr zabytków: nie  MPZP:
			7. Opracowanie karty (autor, data i podpis):  Dr hab. Maciej Karczewski, 15.10.2015 r. (Kartę opracowano na podstawie materiałów z archiwum WUOZ w Łomży. Lokalizacja, określenie funkcji i chronologii stanowiska podana za autorem badań.)

<b>GEZ NR A-92</b>	<b>KARTA ADRESOWA STANOWISKA ARCHEOLOGICZNEGO</b>		3. Miejscowość:  <b>RATOWO STARE</b>
1. Zabytek: osada		2. Czas powstania: okres nowożytny	
8. Mapa z lokalizacją stanowiska archeologicznego:  			4. Adres: AZP 40-76, st. 2/17  5. Przynależność administracyjna:  województwo: podlaskie  powiat: łomżyński  gmina: Śniadowo  6. Formy ochrony:  Rejestr zabytków: nie  MPZP:  7. Opracowanie karty (autor, data i podpis):  Dr hab. Maciej Karczewski, 15.10.2015 r. (Kartę opracowano na podstawie materiałów z archiwum WUOZ w Łomży. Lokalizacja, określenie funkcji i chronologii stanowiska podana za autorem badań.)



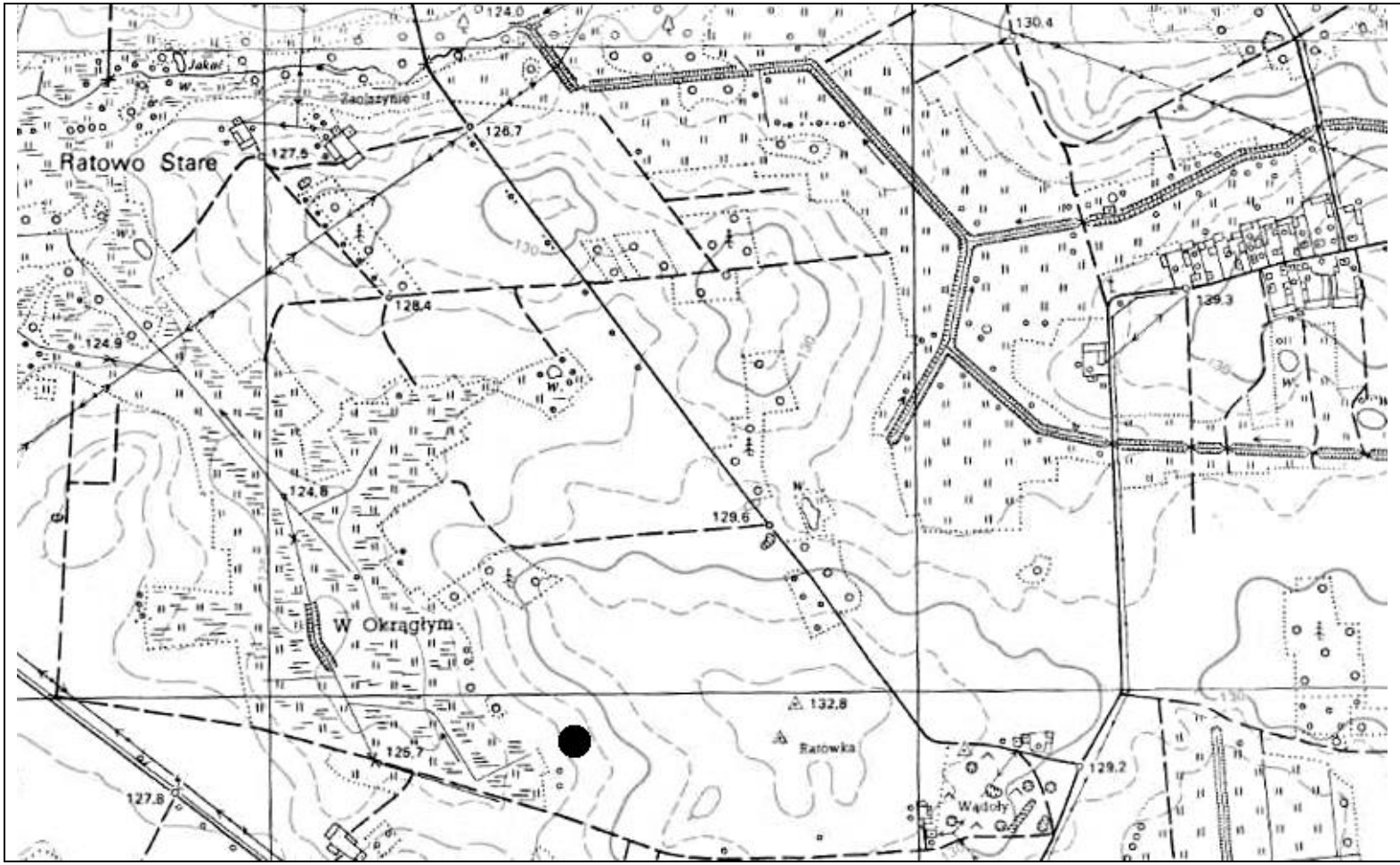
GEZ NR A-93		KARTA ADRESOWA STANOWISKA ARCHEOLOGICZNEGO	3. Miejscowość:
1. Zabytek: ślad osadnictwa		2. Czas powstania: pradzieje	<b>RATOWO STARE</b>
8. Mapa z lokalizacją stanowiska archeologicznego:			4. Adres: AZP 40-76, st. 3/18
			5. Przynależność administracyjna:
			województwo: podlaskie
			powiat: łomżyński
			gmina: Śniadowo
			6. Formy ochrony:
			Rejestr zabytków: nie
			MPZP:
			7. Opracowanie karty (autor, data i podpis):
			Dr hab. Maciej Karczewski, 15.10.2015 r.
			(Kartę opracowano na podstawie materiałów z archiwum WUOZ w Łomży. Lokalizacja, określenie funkcji i chronologii stanowiska podana za autorem badań.)



<b>GEZ NR A-95</b>	<b>KARTA ADRESOWA STANOWISKA ARCHEOLOGICZNEGO</b>		3. Miejscowość:
1. Zabytek: ślad osadnictwa		2. Czas powstania: późne średniowiecze	<b>RATOWO STARE</b>
8. Mapa z lokalizacją stanowiska archeologicznego: 			4. Adres: AZP 40-76, st. 5/20
			5. Przynależność administracyjna:  województwo: podlaskie  powiat: łomżyński  gmina: Śniadowo
			6. Formy ochrony:  Rejestr zabytków: nie  MPZP:
			7. Opracowanie karty (autor, data i podpis):  Dr hab. Maciej Karczewski, 15.10.2015 r. (Kartę opracowano na podstawie materiałów z archiwum WUOZ w Łomży. Lokalizacja, określenie funkcji i chronologii stanowiska podana za autorem badań.)

GEZ NR A-96		KARTA ADRESOWA STANOWISKA ARCHEOLOGICZNEGO		3. Miejscowość:	
1. Zabytek: ślad osadnictwa		2. Czas powstania: okres nowożytny		RATOWO STARE	
8. Mapa z lokalizacją stanowiska archeologicznego:				4. Adres: AZP 40-76, st. 6/21	
				5. Przynależność administracyjna:	
				województwo: podlaskie	
				powiat: łomżyński	
				gmina: Śniadowo	
				6. Formy ochrony:	
				Rejestr zabytków: nie	
				MPZP:	
				7. Opracowanie karty (autor, data i podpis):	
				Dr hab. Maciej Karczewski, 15.10.2015 r.	
				(Kartę opracowano na podstawie materiałów z archiwum WUOZ w Łomży. Lokalizacja, określenie funkcji i chronologii stanowiska podana za autorem badań.)	



<b>GEZ NR A-97</b>		<b>KARTA ADRESOWA STANOWISKA ARCHEOLOGICZNEGO</b>		3. Miejscowość:
1. Zabytek: osada		2. Czas powstania: okres nowożytny		<b>RATOWO STARE</b>
8. Mapa z lokalizacją stanowiska archeologicznego:				4. Adres: AZP 40-76, st. 7/22
				5. Przynależność administracyjna:
				województwo: podlaskie
				powiat: łomżyński
				gmina: Śniadowo
				6. Formy ochrony:
				Rejestr zabytków: nie
				MPZP:
				7. Opracowanie karty (autor, data i podpis):
				Dr hab. Maciej Karczewski, 15.10.2015 r.
				(Kartę opracowano na podstawie materiałów z archiwum WUOZ w Łomży. Lokalizacja, określenie funkcji i chronologii stanowiska podana za autorem badań.)

**GEZ NR A-98**

# KARTA ADRESOWA STANOWISKA ARCHEOLOGICZNEGO

## 1. Zabytek: ślad osadnictwa

## 2. Czas powstania: epoka kamienia – epoka żelaza

### 3. Miejscowość:

# SIERZPUTY MARKI

8. Mapa z lokalizacją stanowiska archeologicznego:

4. Adres: AZP 39-76, st. 1/9

5. Przynależność administracyjna:

województwo: podlaskie

powiat: łomżyński

gmina: Śniadowo

6. Formy ochrony:

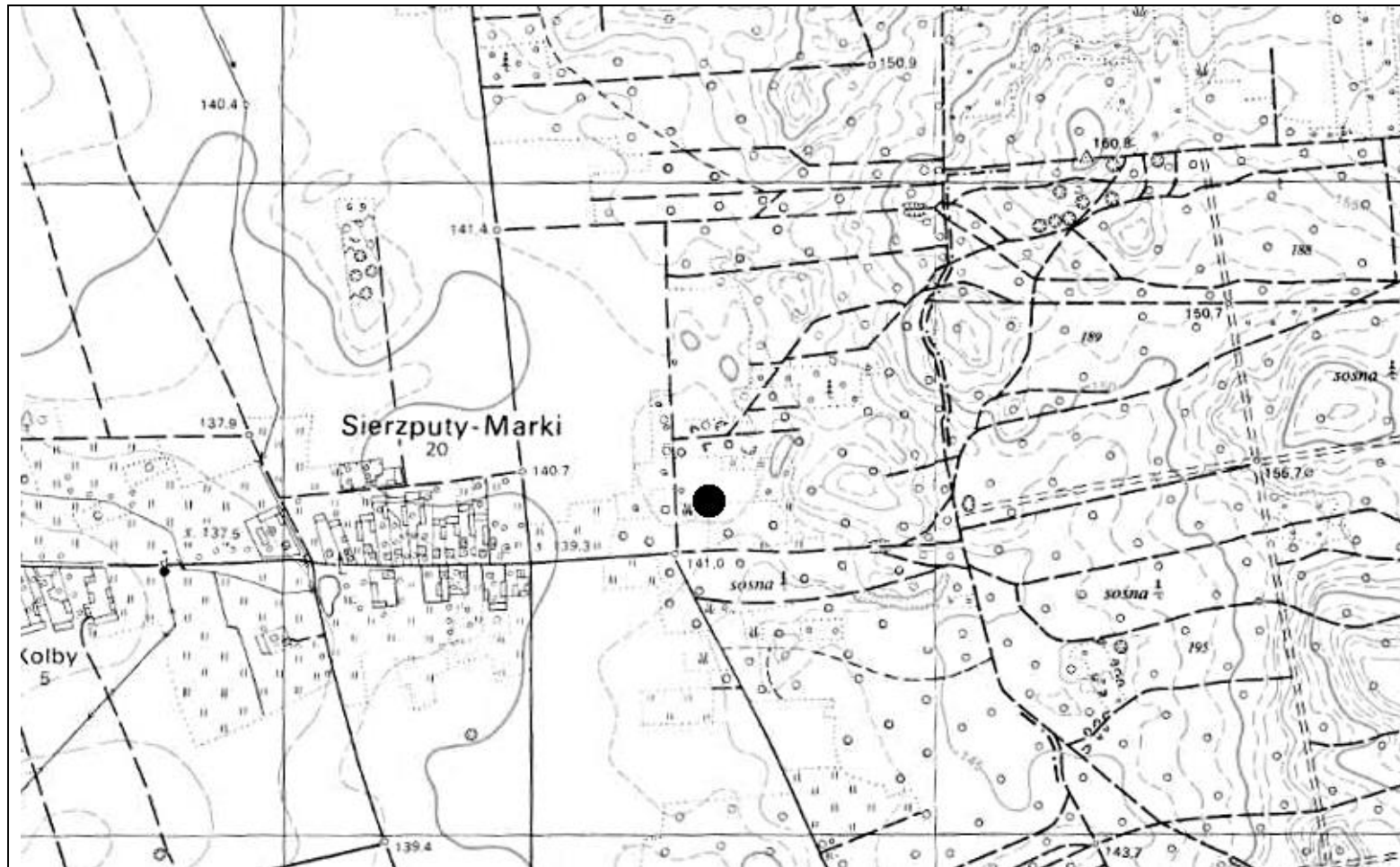
Rejestr zabytków: nie

MPZP:

7. Opracowanie karty (autor, data i podpis):

Dr hab. Maciej Karczewski, 15.10.2015 r.

(Kartę opracowano na podstawie materiałów z archiwum WUOZ w Łomży. Lokalizacja, określenie funkcji i chronologii stanowiska podana za autorem badań.)



**GEZ NR A-99**

## KARTA ADRESOWA STANOWISKA ARCHEOLOGICZNEGO

1. Zabytek: osada
-------------------

2. Czas powstania: wczesne średniowiecze

### 3. Miejscowość:

# SIERZPUTY MARKI

### 3. Miejscowość:

# SIERZPUTY MARKI

8. Mapa z lokalizacją stanowiska archeologicznego:

5. Przynależność administracyjna:

województwo: podlaskie

powiat: łomżyński

gmina: Śniadowo

5. Przynależność administracyjna:

województwo: podlaskie

powiat: łomżyński

gmina: Śniadowo

5. Przynależność administracyjna:

województwo: podlaskie

powiat: łomżyński

gmina: Śniadowo

5. Przynależność administracyjna:

województwo: podlaskie

powiat: łomżyński

gmina: Śniadowo

5. Przynależność administracyjna:

województwo: podlaskie

powiat: łomżyński

gmina: Śniadowo

6. Formy ochrony:

Rejestr zabytków: nie

MPZP:

6. Formy ochrony:

Rejestr zabytków: nie

MPZP:

6. Formy ochrony:

Rejestr zabytków: nie

MPZP:

7. Opracowanie karty (autor, data i podpis):

Dr hab. Maciej Karczewski, 15.10.2015 r.

(Kartę opracowano na podstawie materiałów z archiwum WUOZ w Łomży. Lokalizacja, określenie funkcji i chronologii stanowiska podana za autorem badań.)

7. Opracowanie karty (autor, data i podpis):

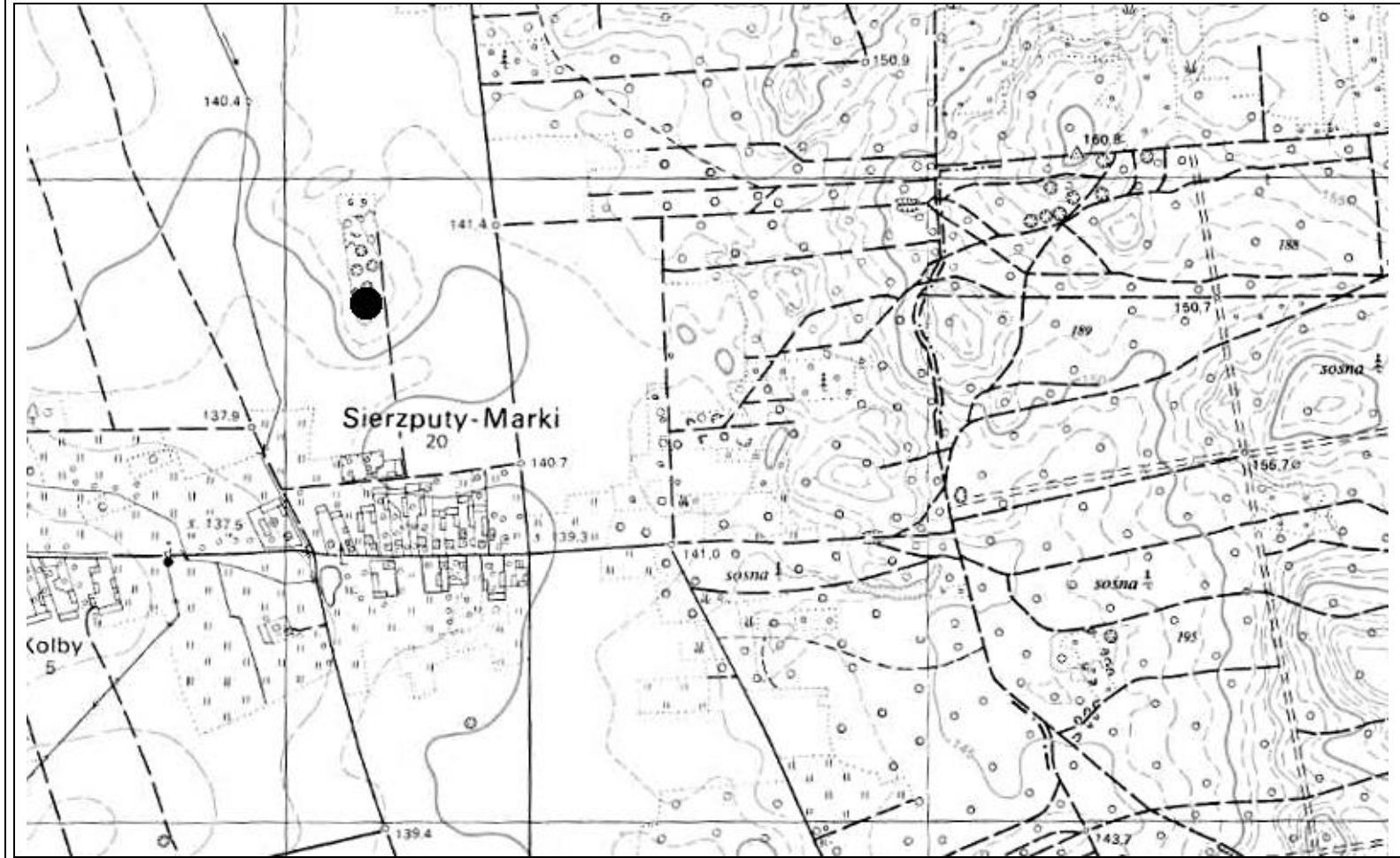
Dr hab. Maciej Karczewski, 15.10.2015 r.

(Kartę opracowano na podstawie materiałów z archiwum WUOZ w Łomży. Lokalizacja, określenie funkcji i chronologii stanowiska podana za autorem badań.)

7. Opracowanie karty (autor, data i podpis):

Dr hab. Maciej Karczewski, 15.10.2015 r.

(Kartę opracowano na podstawie materiałów z archiwum WUOZ w Łomży. Lokalizacja, określenie funkcji i chronologii stanowiska podana za autorem badań.)



<b>GEZ NR A-100</b>		<b>KARTA ADRESOWA STANOWISKA ARCHEOLOGICZNEGO</b>		3. Miejscowość: <div> <b>STARE JEMIELITE</b> </div>	
1. Zabytek: ślad osadnictwa		2. Czas powstania: epoka żelaza			
8. Mapa z lokalizacją stanowiska archeologicznego:				4. Adres: AZP 39-76, st. 1/2	
				5. Przynależność administracyjna: <div>           województwo: podlaskie         </div> <div>           powiat: łomżyński         </div> <div>           gmina: Śniadowo         </div>	
				6. Formy ochrony: <div>           Rejestr zabytków: nie         </div> <div>           MPZP:         </div>	
				7. Opracowanie karty (autor, data i podpis): <div>           Dr hab. Maciej Karczewski, 15.10.2015 r.         </div> <div>           (Kartę opracowano na podstawie materiałów z archiwum WUOZ w Łomży. Lokalizacja, określenie funkcji i chronologii stanowiska podana za autorem badań.)         </div>	



GEZ NR A-101		KARTA ADRESOWA STANOWISKA ARCHEOLOGICZNEGO		3. Miejscowość:	
1. Zabytek: ślad osadnictwa		2. Czas powstania: mezolit - epoka żelaza		<b>STARE JEMIELITE</b>	
8. Mapa z lokalizacją stanowiska archeologicznego:					
				4. Adres: AZP 39-76, st. 2/3	
				5. Przynależność administracyjna:	
				województwo: podlaskie	
				powiat: łomżyński	
				gmina: Śniadowo	
				6. Formy ochrony:	
				Rejestr zabytków: nie	
				MPZP:	
				7. Opracowanie karty (autor, data i podpis):	
				Dr hab. Maciej Karczewski, 15.10.2015 r.	
				(Kartę opracowano na podstawie materiałów z archiwum WUOZ w Łomży. Lokalizacja, określenie funkcji i chronologii stanowiska podana za autorem badań.)	

<b>GEZ NR A-102      KARTA ADRESOWA STANOWISKA ARCHEOLOGICZNEGO</b>		3. Miejscowość:  <div style="text-align: center; font-size: 1.5em; font-weight: bold;">STARE JEMIELITE</div>
1. Zabytek: 1/ ślad osadnictwa, 2/ ślad osadnictwa, 3/ osada, 4/ ślad osadnictwa		2. Czas powstania: 1/ epoka kamienia, 2/ mezolit - epoka żelaza, 3/ późne średniowiecze, 4/ nowożytność
8. Mapa z lokalizacją stanowiska archeologicznego:		4. Adres:    AZP 39-76, st. 3/5  5. Przynależność administracyjna:  województwo: podlaskie  powiat: łomżyński  gmina: Śniadowo
		6. Formy ochrony:  Rejestr zabytków: nie  MPZP:
		7. Opracowanie karty (autor, data i podpis):  Dr hab. Maciej Karczewski, 15.10.2015 r. (Kartę opracowano na podstawie materiałów z archiwum WUOZ w Łomży. Lokalizacja, określenie funkcji i chronologii stanowiska podana za autorem badań.)

<b>GEZ NR A-103</b>		<b>KARTA ADRESOWA STANOWISKA ARCHEOLOGICZNEGO</b>		3. Miejscowość:	
1. Zabytek: 1/ ślad osadnictwa, 2/ ślad osadnictwa, 3/ ślad osadnictwa		2. Czas powstania: 1/ mezolit - epoka żelaza, 2/ epoka brązu, 3/ średniowiecze		<b>STARE JEMIELITE</b>	
8. Mapa z lokalizacją stanowiska archeologicznego:					
				4. Adres: AZP 39-76, st. 4/6	
				5. Przynależność administracyjna:	
				województwo: podlaskie	
				powiat: łomżyński	
				gmina: Śniadowo	
				6. Formy ochrony:	
				Rejestr zabytków: nie	
				MPZP:	
				7. Opracowanie karty (autor, data i podpis):	
				Dr hab. Maciej Karczewski, 15.10.2015 r. (Kartę opracowano na podstawie materiałów z archiwum WUOZ w Łomży. Lokalizacja, określenie funkcji i chronologii stanowiska podana za autorem badań.)	

GEZ NR A-104		KARTA ADRESOWA STANOWISKA ARCHEOLOGICZNEGO		3. Miejscowość:	
1. Zabytek: osada		2. Czas powstania: nowożytność		<div>STARE</div> <div>JEMIELITE</div>	
8. Mapa z lokalizacją stanowiska archeologicznego:				4. Adres: AZP 39-76, st. 5/7	
				5. Przynależność administracyjna:	
				województwo: podlaskie  powiat: łomżyński  gmina: Śniadowo	
				6. Formy ochrony:	
				Rejestr zabytków: nie  MPZP:	
				7. Opracowanie karty (autor, data i podpis):	
				Dr hab. Maciej Karczewski, 15.10.2015 r. (Kartę opracowano na podstawie materiałów z archiwum WUOZ w Łomży. Lokalizacja, określenie funkcji i chronologii stanowiska podana za autorem badań.)	



<b>GEZ NR A-105</b>		<b>KARTA ADRESOWA STANOWISKA ARCHEOLOGICZNEGO</b>		3. Miejscowość:  <div style="text-align: center;"> <b>STARE JEMIELITE</b> </div>	
1. Zabytek: 1/ ślad osadnictwa, 2/ ślad osadnictwa		2. Czas powstania: 1/ epoka kamienia, 2/ późne średniowiecze			
8. Mapa z lokalizacją stanowiska archeologicznego:				4. Adres: AZP 39-76, st. 6/15	
				5. Przynależność administracyjna:  województwo: podlaskie  powiat: łomżyński  gmina: Śniadowo	
				6. Formy ochrony:  Rejestr zabytków: nie  MPZP:	
				7. Opracowanie karty (autor, data i podpis):  Dr hab. Maciej Karczewski, 15.10.2015 r. (Kartę opracowano na podstawie materiałów z archiwum WUOZ w Łomży. Lokalizacja, określenie funkcji i chronologii stanowiska podana za autorem badań.)	

**GEZ NR A-106**

**KARTA ADRESOWA STANOWISKA ARCHEOLOGICZNEGO**

1. Zabytek: ślad osadnictwa

2. Czas powstania: mezolit – epoka żelaza

3. Miejscowość:

**STARE  
JEMIELITE**

8. Mapa z lokalizacją stanowiska archeologicznego:



4. Adres: AZP 39-76, st. 7/16

5. Przynależność administracyjna:

województwo: podlaskie

powiat: łomżyński

gmina: Śniadowo

6. Formy ochrony:

Rejestr zabytków: nie

MPZP:

7. Opracowanie karty (autor, data i podpis):

Dr hab. Maciej Karczewski, 15.10.2015 r.

(Kartę opracowano na podstawie materiałów z archiwum WUOZ w Łomży. Lokalizacja, określenie funkcji i chronologii stanowiska podana za autorem badań.)

**GEZ NR A-107**

**KARTA ADRESOWA STANOWISKA ARCHEOLOGICZNEGO**

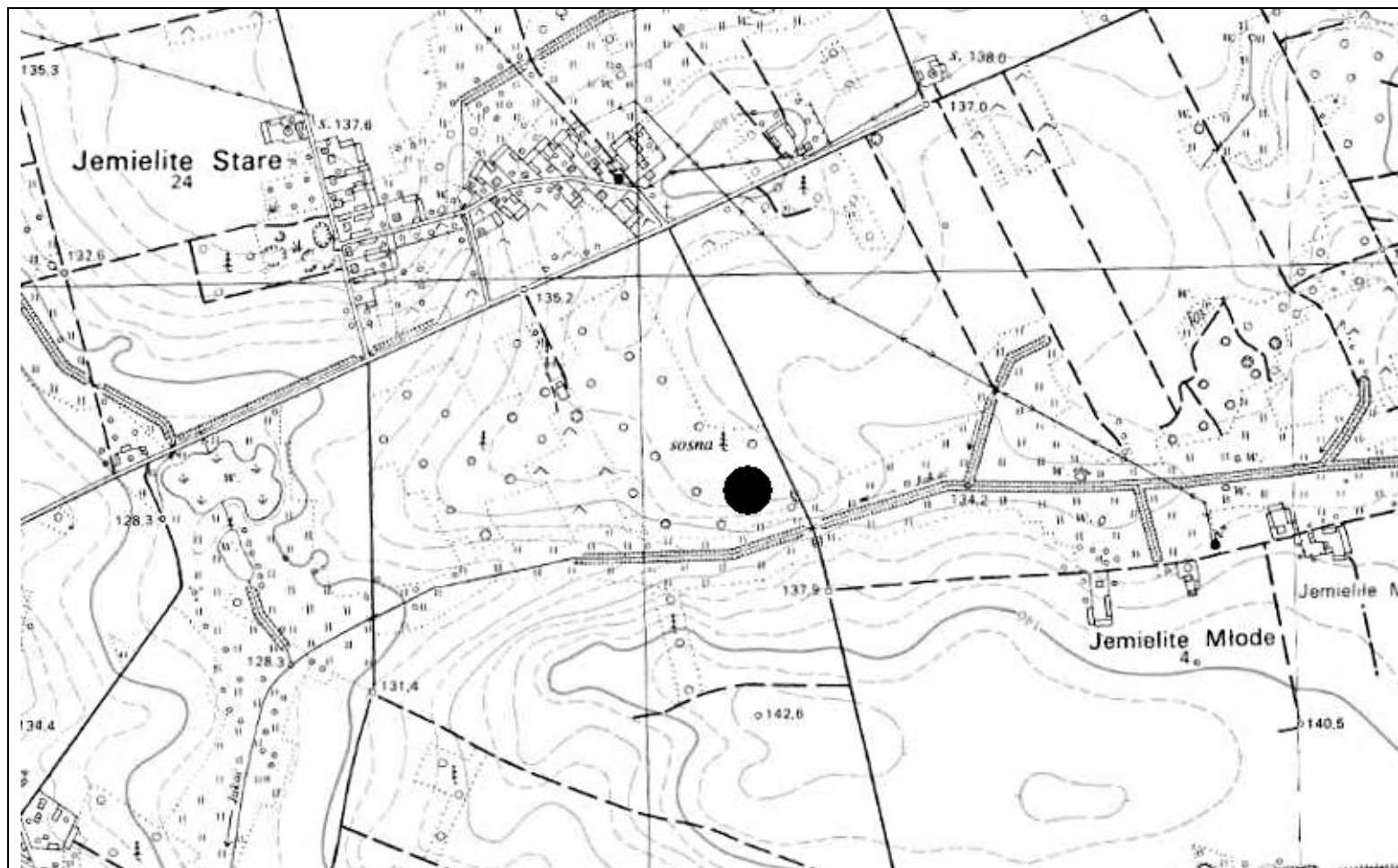
1. Zabytek: 1/ obozowisko?, osada?, 2/ ślad osadnictwa, 3/ ślad osadnictwa

2. Czas powstania: 1/ mezolit – epoka żelaza, 2/ pradzieje, 3/ nowożytność

3. Miejscowość:

**STARE  
JEMIELITE**

8. Mapa z lokalizacją stanowiska archeologicznego:



4. Adres: AZP 39-76, st. 8/17

5. Przynależność administracyjna:

województwo: podlaskie

powiat: łomżyński

gmina: Śniadowo

6. Formy ochrony:

Rejestr zabytków: nie

MPZP:

7. Opracowanie karty (autor, data i podpis):

Dr hab. Maciej Karczewski, 15.10.2015 r.  
(Kartę opracowano na podstawie materiałów z archiwum WUOZ w Łomży. Lokalizacja, określenie funkcji i chronologii stanowiska podana za autorem badań.)





**GEZ NR A-109**

**KARTA ADRESOWA STANOWISKA ARCHEOLOGICZNEGO**

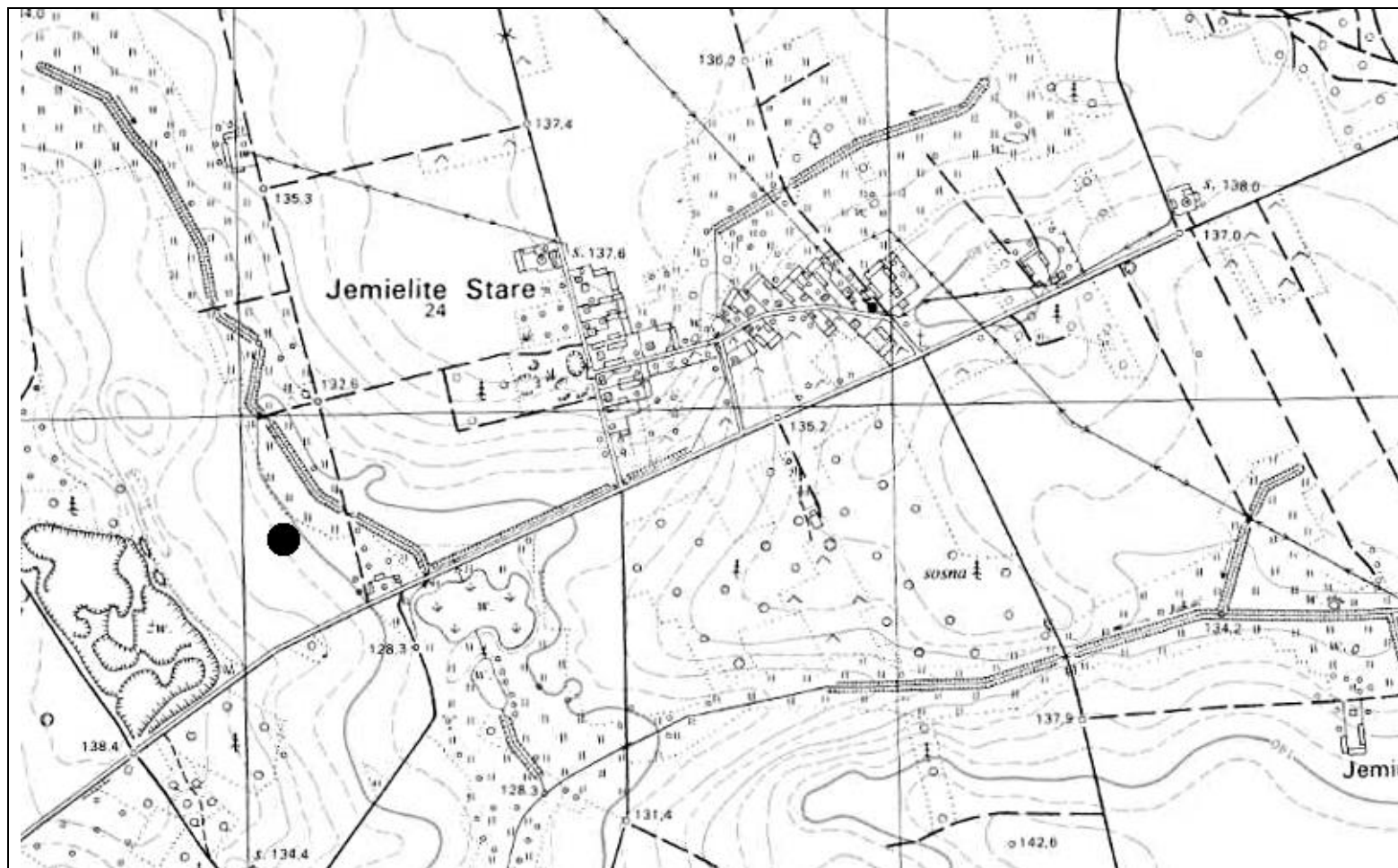
1. Zabytek: ślad osadnictwa

2. Czas powstania: mezolit – epoka żelaza

3. Miejscowość:

**STARE  
JEMIELITE**

8. Mapa z lokalizacją stanowiska archeologicznego:



4. Adres: AZP 39-76, st. 10/19

5. Przynależność administracyjna:

województwo: podlaskie

powiat: łomżyński

gmina: Śniadowo

6. Formy ochrony:

Rejestr zabytków: nie

MPZP:

7. Opracowanie karty (autor, data i podpis):

Dr hab. Maciej Karczewski, 15.10.2015 r.

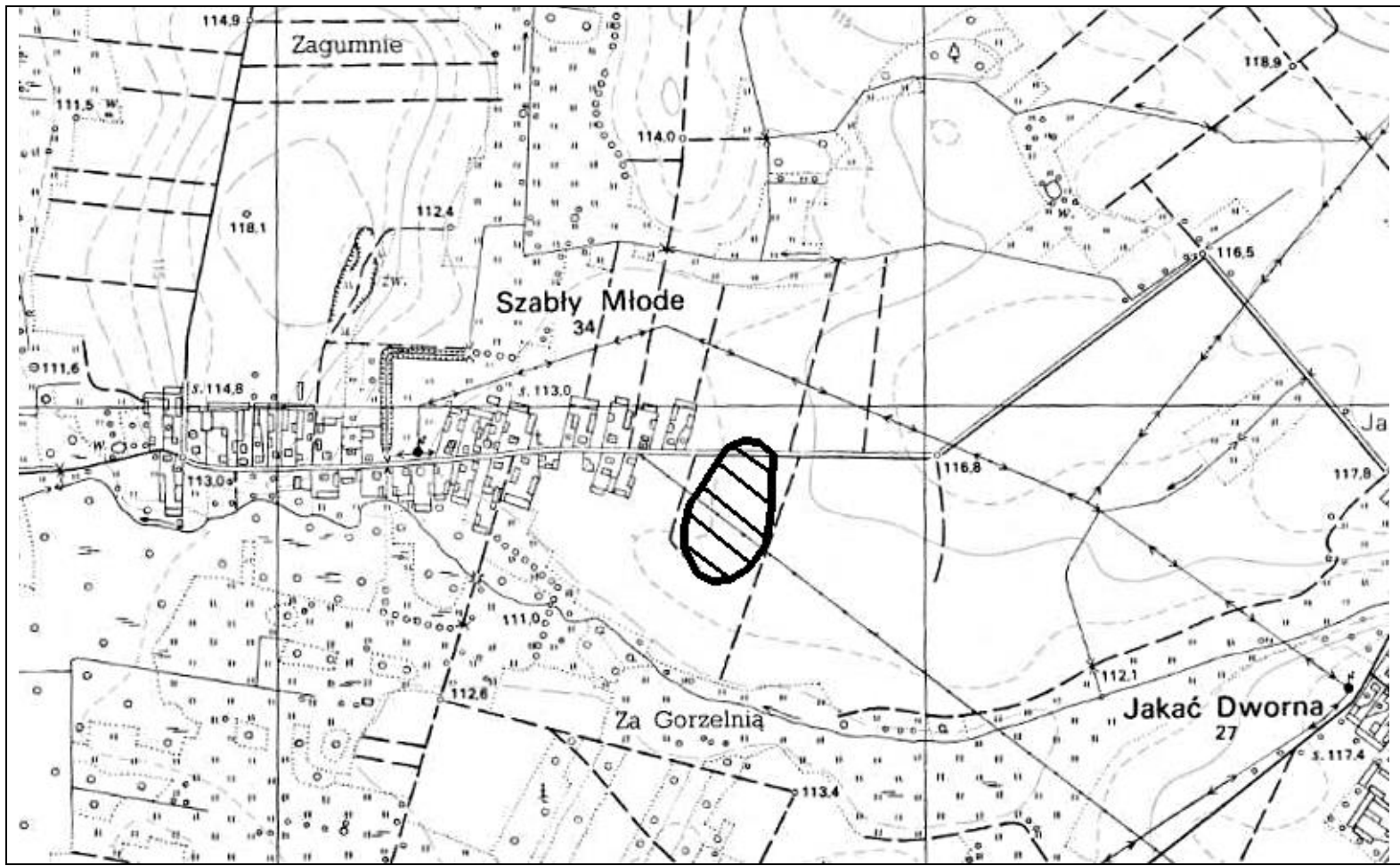
(Kartę opracowano na podstawie materiałów z archiwum WUOZ w Łomży. Lokalizacja, określenie funkcji i chronologii stanowiska podana za autorem badań.)

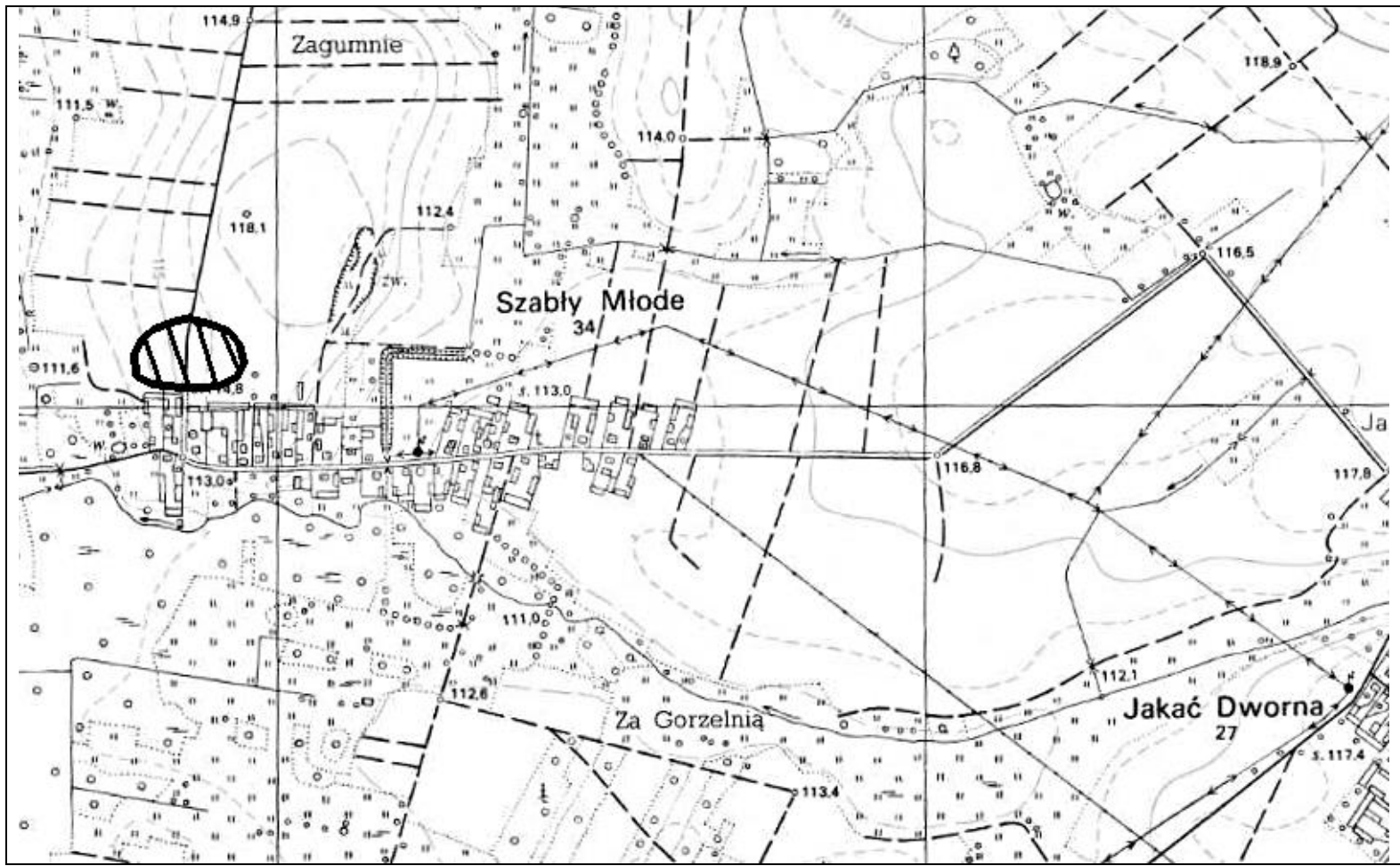
<b>GEZ NR A-110</b>		<b>KARTA ADRESOWA STANOWISKA ARCHEOLOGICZNEGO</b>		3. Miejscowość:	
1. Zabytek: osada		2. Czas powstania: późne średniowiecze - nowożytność		<b>STARE JEMIELITE</b>	
8. Mapa z lokalizacją stanowiska archeologicznego:					
				4. Adres: AZP 39-76, st. 11/22	
				5. Przynależność administracyjna:	
				województwo: podlaskie	
				powiat: łomżyński	
				gmina: Śniadowo	
6. Formy ochrony:				Rejestr zabytków: nie	
				MPZP:	
7. Opracowanie karty (autor, data i podpis):				Dr hab. Maciej Karczewski, 15.10.2015 r.	
				(Kartę opracowano na podstawie materiałów z archiwum WUOZ w Łomży. Lokalizacja, określenie funkcji i chronologii stanowiska podana za autorem badań.)	

GEZ NR A-111	KARTA ADRESOWA STANOWISKA ARCHEOLOGICZNEGO		3. Miejscowość:
1. Zabytek: 1/ osada, 2/ osada, 3/ osada, 4/ osada		2. Czas powstania: 1/ neolit, 2/ okres lateński / okres wpływów rzymskich, 3/ średniowiecze, 4/ nowożytność	<b>SZABŁY MŁODE</b>
8. Mapa z lokalizacją stanowiska archeologicznego:			4. Adres: AZP 40-75, st. 1/4
			5. Przynależność administracyjna:  województwo: podlaskie  powiat: łomżyński  gmina: Śniadowo
			6. Formy ochrony:  Rejestr zabytków: nie  MPZP:
			7. Opracowanie karty (autor, data i podpis):  Dr hab. Maciej Karczewski, 15.10.2015 r. (Kartę opracowano na podstawie materiałów z archiwum WUOZ w Łomży. Lokalizacja, określenie funkcji i chronologii stanowiska podana za autorem badań.)

GEZ NR A-112	KARTA ADRESOWA STANOWISKA ARCHEOLOGICZNEGO		3. Miejscowość:
1. Zabytek: 1/ osada, 2/ osada		2. Czas powstania: 1/ okres lateński, 2/ nowożytność	<b>SZABŁY MŁODE</b>
8. Mapa z lokalizacją stanowiska archeologicznego: 			4. Adres: AZP 40-75, st. 2/5  5. Przynależność administracyjna:  województwo: podlaskie  powiat: łomżyński  gmina: Śniadowo  6. Formy ochrony:  Rejestr zabytków: nie  MPZP:  7. Opracowanie karty (autor, data i podpis):  Dr hab. Maciej Karczewski, 15.10.2015 r. (Kartę opracowano na podstawie materiałów z archiwum WUOZ w Łomży. Lokalizacja, określenie funkcji i chronologii stanowiska podana za autorem badań.)



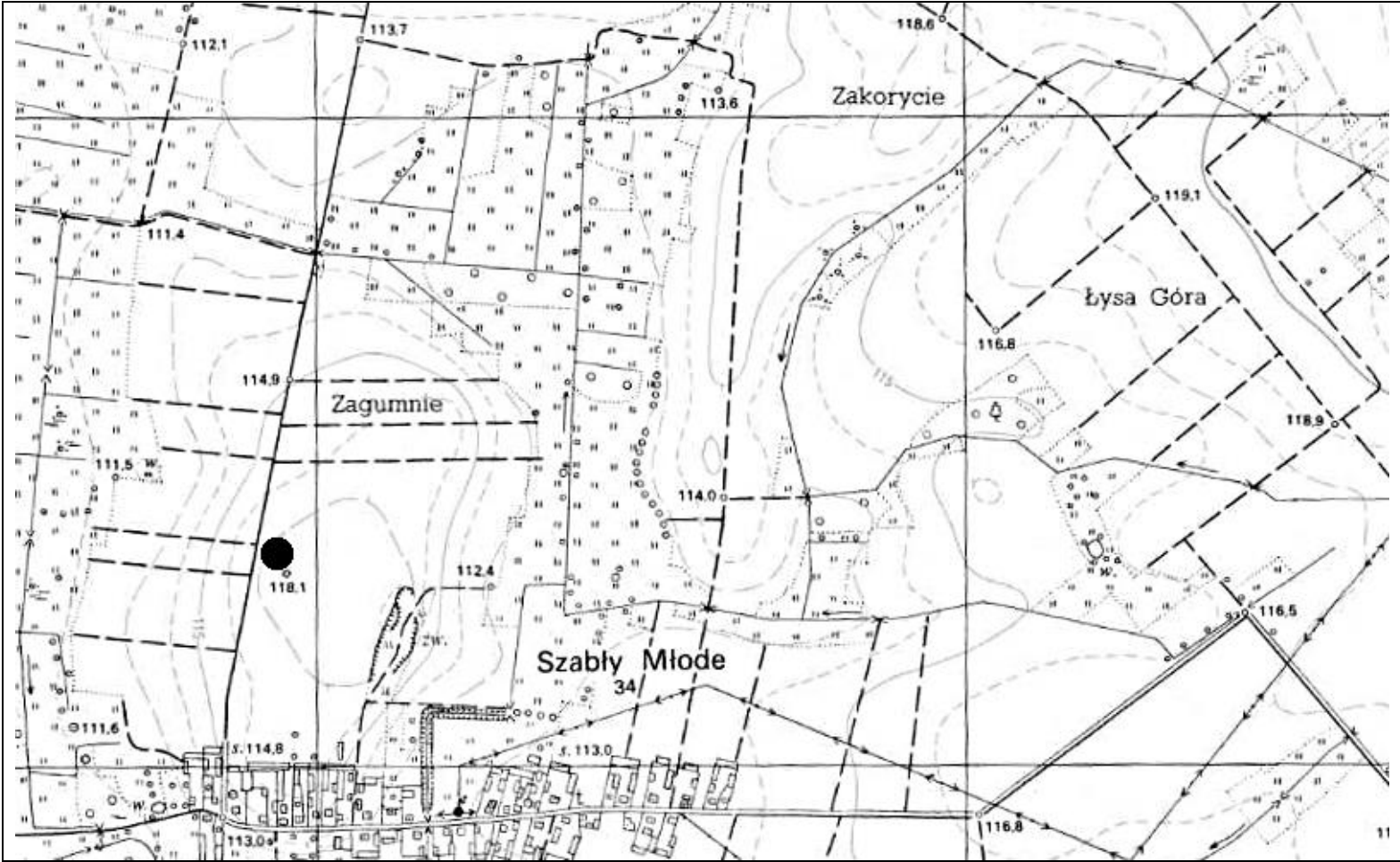
GEZ NR A-113		KARTA ADRESOWA STANOWISKA ARCHEOLOGICZNEGO		3. Miejscowość:
1. Zabytek: 1/ osada, 2/ osada		2. Czas powstania: 1/ średniowiecze, 2/ nowożytność		<b>SZABŁY MŁODE</b>
8. Mapa z lokalizacją stanowiska archeologicznego:				4. Adres: AZP 40-75, st. 3/6
				5. Przynależność administracyjna:
				województwo: podlaskie
				powiat: łomżyński
				gmina: Śniadowo
				6. Formy ochrony:
				Rejestr zabytków: nie
				MPZP:
				7. Opracowanie karty (autor, data i podpis):
				Dr hab. Maciej Karczewski, 15.10.2015 r.
				(Kartę opracowano na podstawie materiałów z archiwum WUOZ w Łomży. Lokalizacja, określenie funkcji i chronologii stanowiska podana za autorem badań.)

GEZ NR A-114		KARTA ADRESOWA STANOWISKA ARCHEOLOGICZNEGO		3. Miejscowość:
1. Zabytek: 1/ osada, 2/ osada		2. Czas powstania: 1/ średniowiecze, 2/ nowożytność		<b>SZABŁY MŁODE</b>
8. Mapa z lokalizacją stanowiska archeologicznego:				4. Adres: AZP 40-75, st. 4/18
				5. Przynależność administracyjna:
				województwo: podlaskie
				powiat: łomżyński
				gmina: Śniadowo
				6. Formy ochrony:
				Rejestr zabytków: nie
				MPZP:
				7. Opracowanie karty (autor, data i podpis):
				Dr hab. Maciej Karczewski, 15.10.2015 r.
				(Kartę opracowano na podstawie materiałów z archiwum WUOZ w Łomży. Lokalizacja, określenie funkcji i chronologii stanowiska podana za autorem badań.)

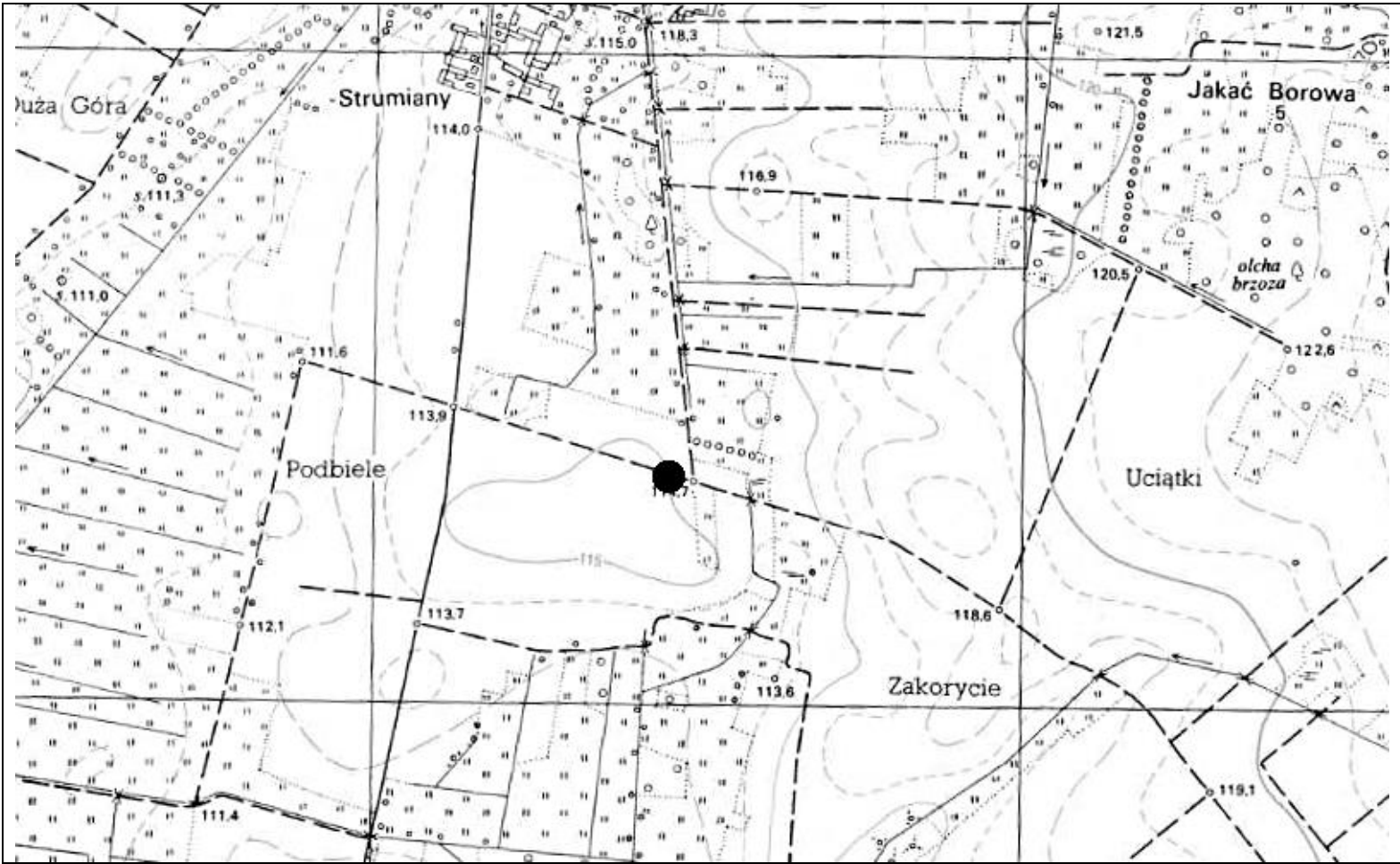


GEZ NR A-116		KARTA ADRESOWA STANOWISKA ARCHEOLOGICZNEGO		3. Miejscowość:	
1. Zabytek: punkt osadniczy		2. Czas powstania: nowożytność		SZABLŲ MŁODE	
8. Mapa z lokalizacją stanowiska archeologicznego:				4. Adres: AZP 40-75, st. 6/20	
				5. Przynależność administracyjna:	
				województwo: podlaskie	
				powiat: łomżyński	
				gmina: Śniadowo	
				6. Formy ochrony:	
				Rejestr zabytków: nie	
				MPZP:	
				7. Opracowanie karty (autor, data i podpis):	
				Dr hab. Maciej Karczewski, 15.10.2015 r. (Kartę opracowano na podstawie materiałów z archiwum WUOZ w Łomży. Lokalizacja, określenie funkcji i chronologii stanowiska podana za autorem badań.)	



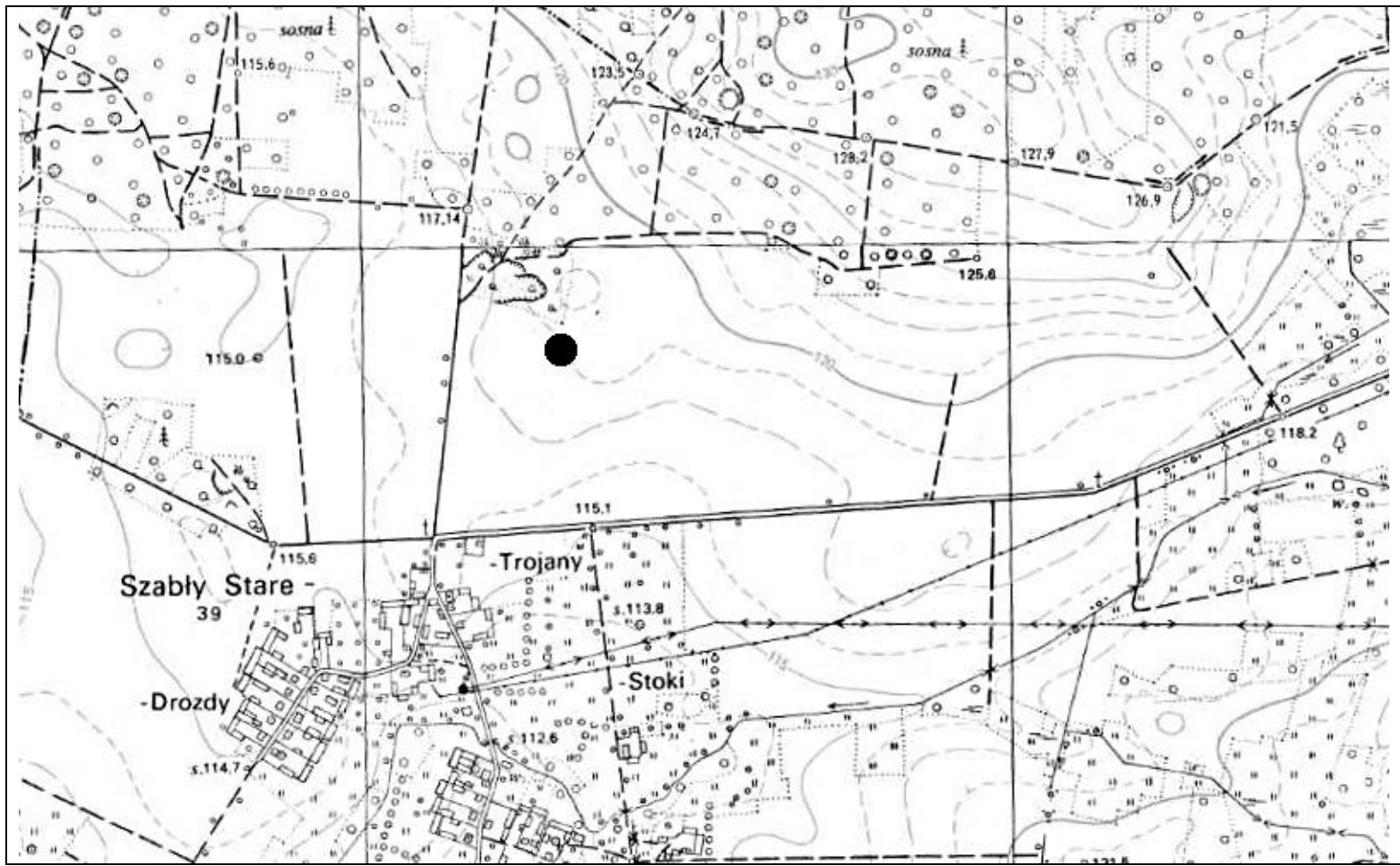
GEZ NR A-117		KARTA ADRESOWA STANOWISKA ARCHEOLOGICZNEGO		3. Miejscowość:
1. Zabytek: punkt osadniczy		2. Czas powstania: nowożytność		SZABLŲ MŁODE
8. Mapa z lokalizacją stanowiska archeologicznego:				
				4. Adres: AZP 40-75, st. 8/22
				5. Przynależność administracyjna:
				województwo: podlaskie
				powiat: łomżyński
				gmina: Śniadowo
				6. Formy ochrony:
				Rejestr zabytków: nie
				MPZP:
				7. Opracowanie karty (autor, data i podpis):
				Dr hab. Maciej Karczewski, 15.10.2015 r.
				(Kartę opracowano na podstawie materiałów z archiwum WUOZ w Łomży. Lokalizacja, określenie funkcji i chronologii stanowiska podana za autorem badań.)

GEZ NR A-118	KARTA ADRESOWA STANOWISKA ARCHEOLOGICZNEGO		3. Miejscowość:
1. Zabytek: punkt osadniczy	2. Czas powstania: nowożytność	SZABŁY STARE	
8. Mapa z lokalizacją stanowiska archeologicznego:			4. Adres: AZP 40-75, st. 1/23  5. Przynależność administracyjna:  województwo: podlaskie  powiat: łomżyński  gmina: Śniadowo  6. Formy ochrony:  Rejestr zabytków: nie  MPZP:  7. Opracowanie karty (autor, data i podpis):  Dr hab. Maciej Karczewski, 15.10.2015 r. (Kartę opracowano na podstawie materiałów z archiwum WUOZ w Łomży. Lokalizacja, określenie funkcji i chronologii stanowiska podana za autorem badań.)

GEZ NR A-119		KARTA ADRESOWA STANOWISKA ARCHEOLOGICZNEGO		3. Miejscowość:
1. Zabytek: 1/ punkt osadniczy, 2/ punkt osadniczy		2. Czas powstania: 1/ średniowiecze, 2/ nowożytność		SZABŁY STARE
8. Mapa z lokalizacją stanowiska archeologicznego:				4. Adres: AZP 40-75, st. 2/24
				5. Przynależność administracyjna:
				województwo: podlaskie
				powiat: łomżyński
				gmina: Śniadowo
				6. Formy ochrony:
				Rejestr zabytków: nie
				MPZP:
				7. Opracowanie karty (autor, data i podpis):
				Dr hab. Maciej Karczewski, 15.10.2015 r.
				(Kartę opracowano na podstawie materiałów z archiwum WUOZ w Łomży. Lokalizacja, określenie funkcji i chronologii stanowiska podana za autorem badań.)

GEZ NR A-120		KARTA ADRESOWA STANOWISKA ARCHEOLOGICZNEGO		3. Miejscowość:	
1. Zabytek: 1/ punkt osadniczy, 2/ punkt osadniczy		2. Czas powstania: 1/ neolit, 2/ nowożytność		SZABŁY STARE	
8. Mapa z lokalizacją stanowiska archeologicznego:				4. Adres: AZP 40-75, st. 3/25	
				5. Przynależność administracyjna:	
				województwo: podlaskie	
				powiat: łomżyński	
				gmina: Śniadowo	
				6. Formy ochrony:	
				Rejestr zabytków: nie	
				MPZP:	
				7. Opracowanie karty (autor, data i podpis):	
				Dr hab. Maciej Karczewski, 15.10.2015 r.	
				(Kartę opracowano na podstawie materiałów z archiwum WUOZ w Łomży. Lokalizacja, określenie funkcji i chronologii stanowiska podana za autorem badań.)	



GEZ NR A-121		KARTA ADRESOWA STANOWISKA ARCHEOLOGICZNEGO		3. Miejscowość:
1. Zabytek: punkt osadniczy		2. Czas powstania: nowożytność		SZABŁY STARE
8. Mapa z lokalizacją stanowiska archeologicznego:				
				4. Adres: AZP 40-75, st. 4/26
				5. Przynależność administracyjna:
				województwo: podlaskie
				powiat: łomżyński
				gmina: Śniadowo
				6. Formy ochrony:
				Rejestr zabytków: nie
				MPZP:
				7. Opracowanie karty (autor, data i podpis):
				Dr hab. Maciej Karczewski, 15.10.2015 r.
				(Kartę opracowano na podstawie materiałów z archiwum WUOZ w Łomży. Lokalizacja, określenie funkcji i chronologii stanowiska podana za autorem badań.)

<b>GEZ NR A-122      KARTA ADRESOWA STANOWISKA ARCHEOLOGICZNEGO</b>		3. Miejscowość:  <b>SZABŁY STARE</b>
1. Zabytek: punkt osadniczy	2. Czas powstania: nowożytność	
8. Mapa z lokalizacją stanowiska archeologicznego:		4. Adres:    AZP 40-75, st. 5/27
		5. Przynależność administracyjna:  województwo: podlaskie  powiat: łomżyński  gmina: Śniadowo
		6. Formy ochrony:  Rejestr zabytków: nie  MPZP:
		7. Opracowanie karty (autor, data i podpis):  Dr hab. Maciej Karczewski, 15.10.2015 r. (Kartę opracowano na podstawie materiałów z archiwum WUOZ w Łomży. Lokalizacja, określenie funkcji i chronologii stanowiska podana za autorem badań.)

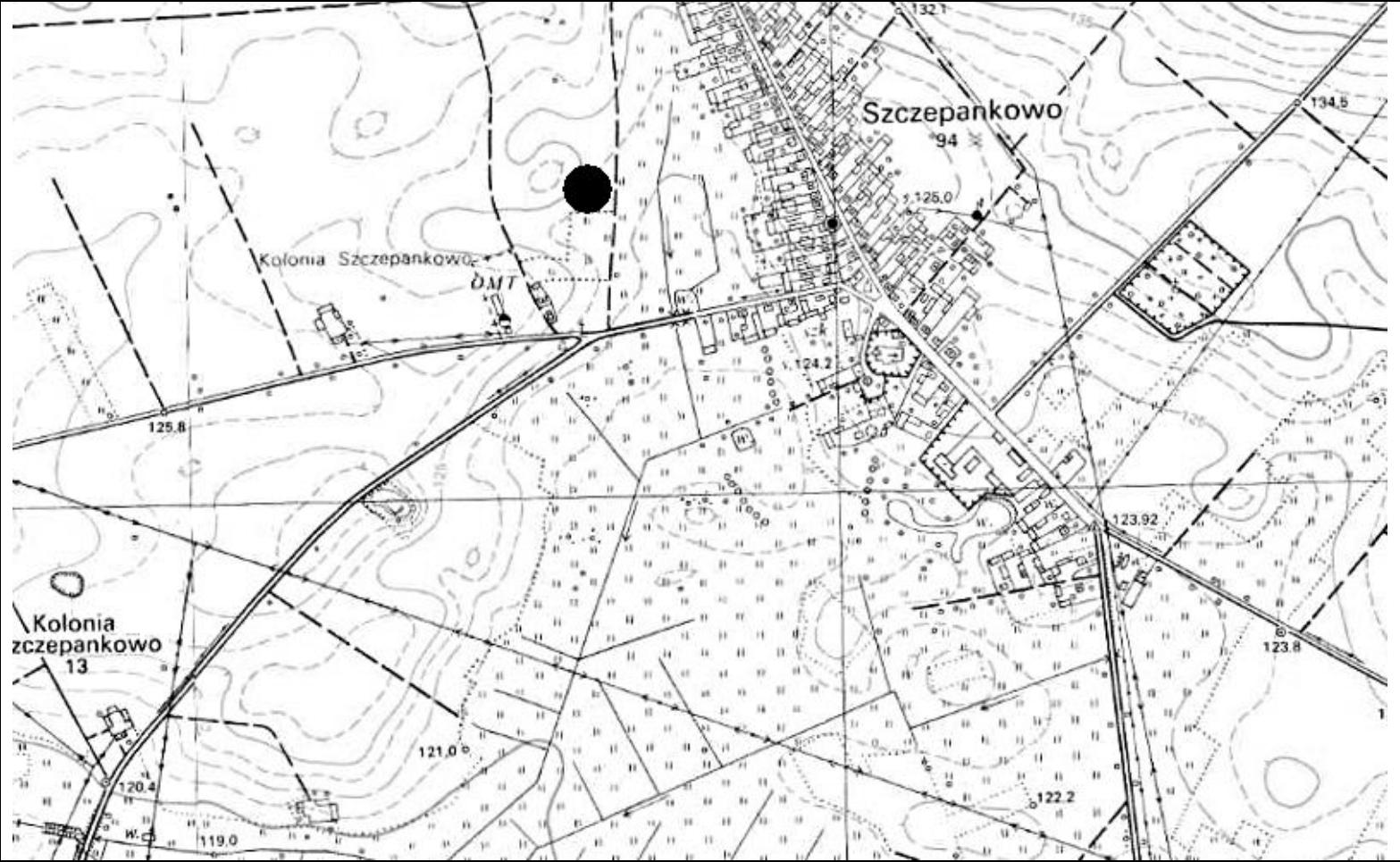
<b>GEZ NR A-123      KARTA ADRESOWA STANOWISKA ARCHEOLOGICZNEGO</b>		3. Miejscowość:  <b>SZABŁY STARE</b>
1. Zabytek: punkt osadniczy	2. Czas powstania: nowożytność	4. Adres:    AZP 40-75, st. 6/28  5. Przynależność administracyjna:  województwo: podlaskie  powiat: łomżyński  gmina: Śniadowo  6. Formy ochrony:  Rejestr zabytków: nie  MPZP:  7. Opracowanie karty (autor, data i podpis):  Dr hab. Maciej Karczewski, 15.10.2015 r. (Kartę opracowano na podstawie materiałów z archiwum WUOZ w Łomży. Lokalizacja, określenie funkcji i chronologii stanowiska podana za autorem badań.)
8. Mapa z lokalizacją stanowiska archeologicznego: <div> </div>		

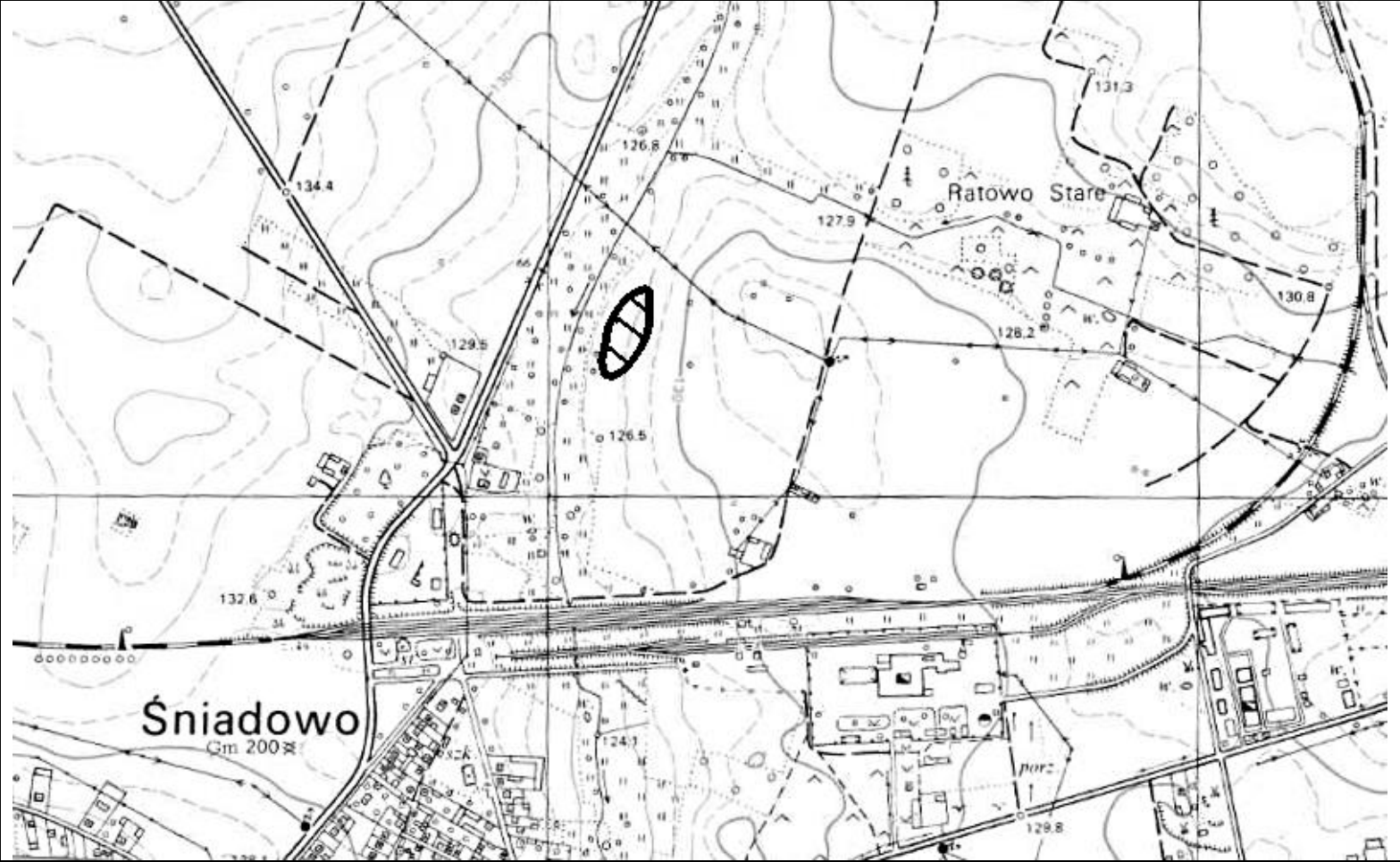
<b>GEZ NR A-124      KARTA ADRESOWA STANOWISKA ARCHEOLOGICZNEGO</b>		3. Miejscowość:  <b>SZCZEPANKOWO</b>
1. Zabytek: 1/ obozowisko / osada, 2/ ślad osadnictwa, 3/ osada, 4/ ślad osadnictwa	2. Czas powstania: 1/ mezolit – epok żelaza, 2/ chronologia nieokreślona, 3/ epok brązu – wczesna epoka żelaza, 4/ okres nowożytny	
8. Mapa z lokalizacją stanowiska archeologicznego:		4. Adres:    AZP 38-75, st. 1/1
		5. Przynależność administracyjna:  województwo: podlaskie  powiat: łomżyński  gmina: Śniadowo
		6. Formy ochrony:  Rejestr zabytków: nie  MPZP:
		7. Opracowanie karty (autor, data i podpis):  Dr hab. Maciej Karczewski, 15.10.2015 r. (Kartę opracowano na podstawie materiałów z archiwum WUOZ w Łomży. Lokalizacja, określenie funkcji i chronologii stanowiska podana za autorem badań.)



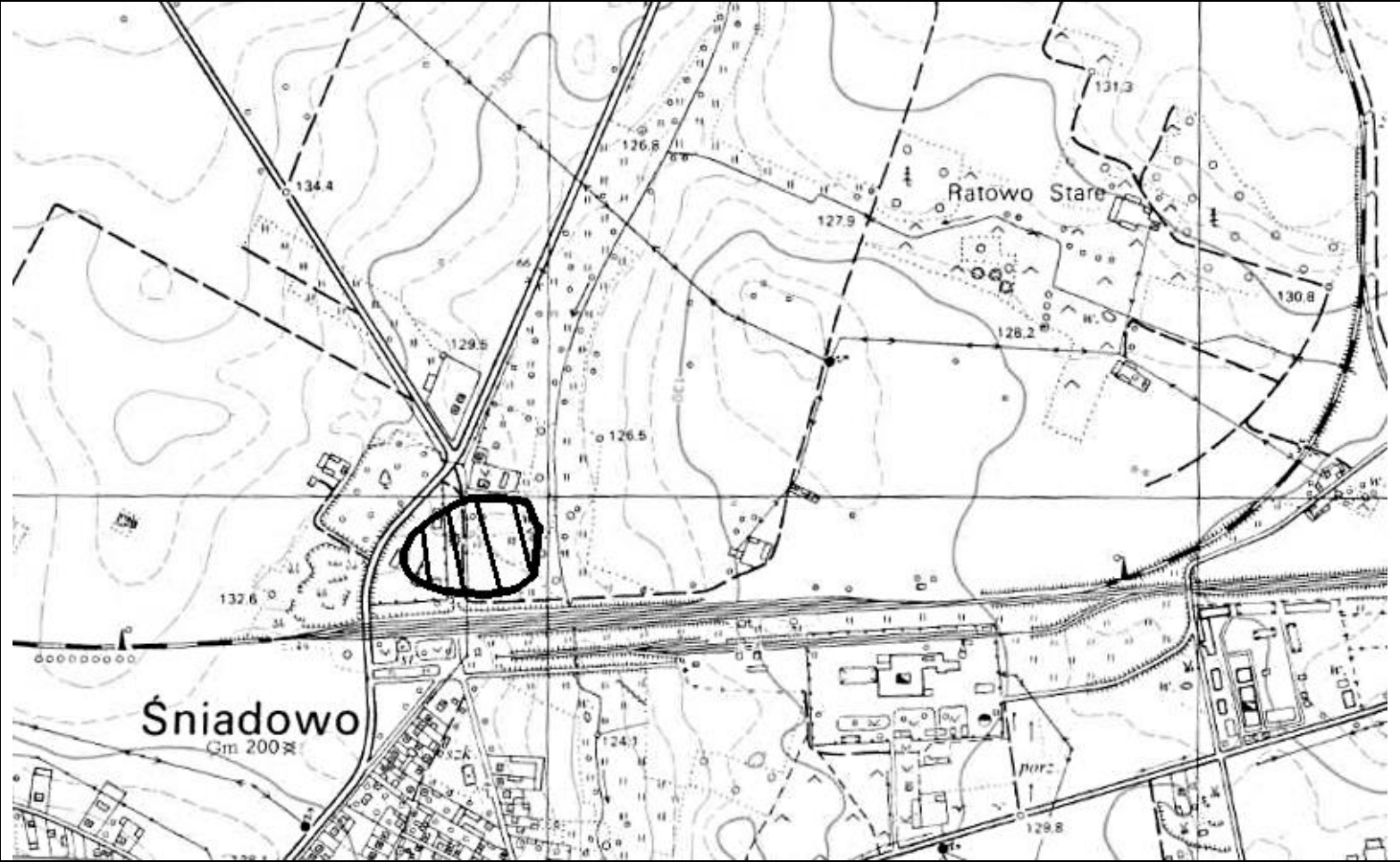
<b>GEZ NR A-125</b>		<b>KARTA ADRESOWA STANOWISKA ARCHEOLOGICZNEGO</b>		3. Miejscowość:	
1. Zabytek: 1/ obozowisko / osada, 2/ ślad osadnictwa		2. Czas powstania: 1/ mezolit – epok żelaza, 2/ wczesne średniowiecze		<b>SZCZEPANKOWO</b>	
8. Mapa z lokalizacją stanowiska archeologicznego:				4. Adres: AZP 38-75, st. 2/2	
				5. Przynależność administracyjna:	
				województwo: podlaskie	
				powiat: łomżyński	
				gmina: Śniadowo	
				6. Formy ochrony:	
				Rejestr zabytków: nie	
				MPZP:	
				7. Opracowanie karty (autor, data i podpis):	
				Dr hab. Maciej Karczewski, 15.10.2015 r.	
				(Kartę opracowano na podstawie materiałów z archiwum WUOZ w Łomży. Lokalizacja, określenie funkcji i chronologii stanowiska podana za autorem badań.)	

<b>GEZ NR A-126</b>		<b>KARTA ADRESOWA STANOWISKA ARCHEOLOGICZNEGO</b>		3. Miejscowość:	
1. Zabytek: 1/ ślad osadnictwa, 2/ osada		2. Czas powstania: 1/ wczesne średniowiecze, 2/ późne średniowiecze – okres nowożytny		<b>SZCZEPANKOWO</b>	
8. Mapa z lokalizacją stanowiska archeologicznego:				4. Adres: AZP 38-75, st. 3/4	
				5. Przynależność administracyjna:	
				województwo: podlaskie	
				powiat: łomżyński	
				gmina: Śniadowo	
				6. Formy ochrony:	
				Rejestr zabytków: nie	
				MPZP:	
				7. Opracowanie karty (autor, data i podpis):	
				Dr hab. Maciej Karczewski, 15.10.2015 r.	
				(Kartę opracowano na podstawie materiałów z archiwum WUOZ w Łomży. Lokalizacja, określenie funkcji i chronologii stanowiska podana za autorem badań.)	

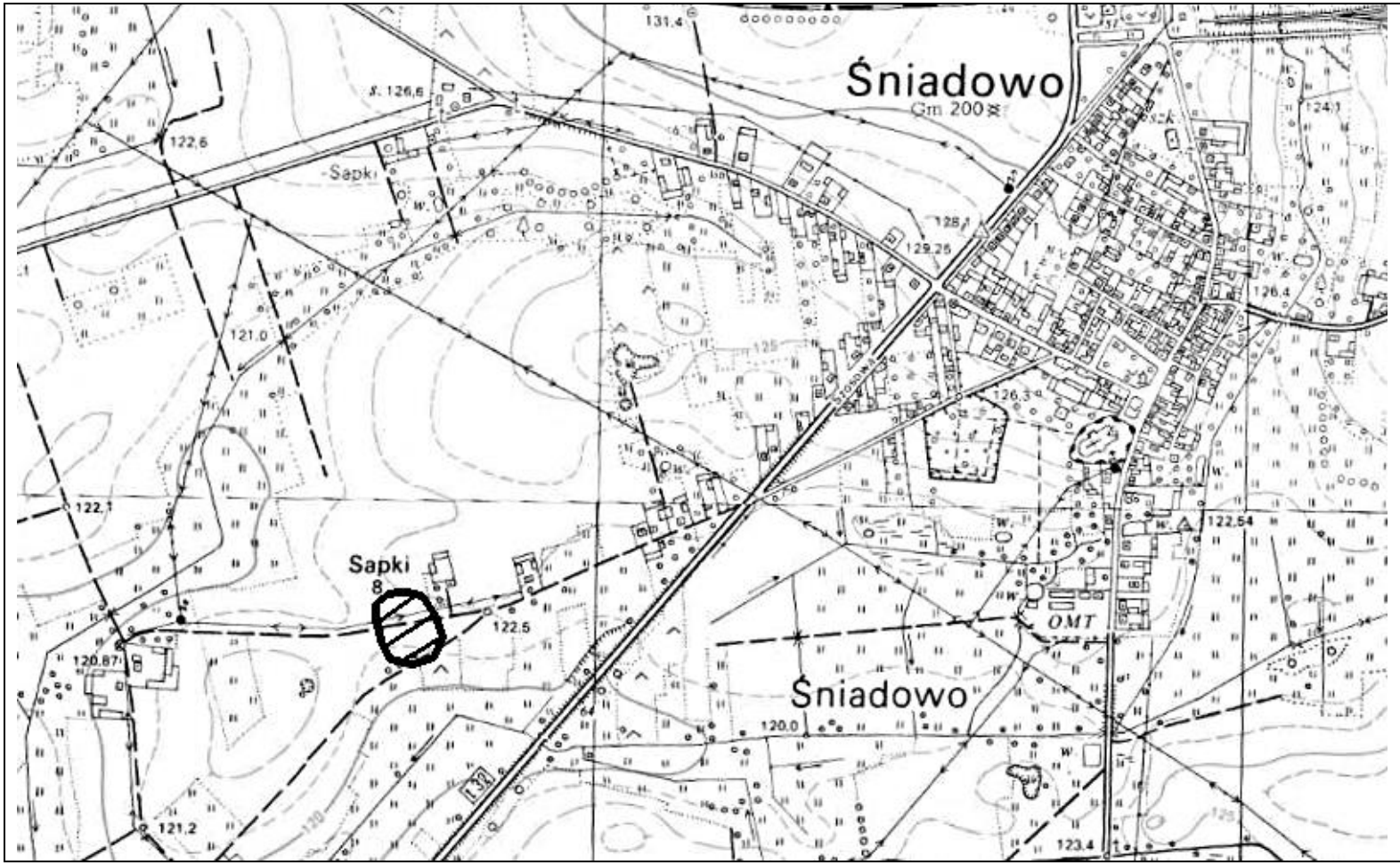
<b>GEZ NR A-127</b>		<b>KARTA ADRESOWA STANOWISKA ARCHEOLOGICZNEGO</b>		3. Miejscowość:	
1. Zabytek: 1/ ślad osadnictwa, 2/ ślad osadnictwa		2. Czas powstania: 1/ okres wpływów rzymskich, 2/ późne średniowiecze – okres nowożytny		<b>SZCZEPANKOWO</b>	
8. Mapa z lokalizacją stanowiska archeologicznego:				4. Adres: AZP 38-75, st. 4/5	
				5. Przynależność administracyjna:	
				województwo: podlaskie  powiat: łomżyński  gmina: Śniadowo	
				6. Formy ochrony:	
				Rejestr zabytków: nie  MPZP:	
				7. Opracowanie karty (autor, data i podpis):	
				Dr hab. Maciej Karczewski, 15.10.2015 r. (Kartę opracowano na podstawie materiałów z archiwum WUOZ w Łomży. Lokalizacja, określenie funkcji i chronologii stanowiska podana za autorem badań.)	

GEZ NR A-128		KARTA ADRESOWA STANOWISKA ARCHEOLOGICZNEGO		3. Miejscowość:	
1. Zabytek: osada		2. Czas powstania: epoka brązu – wczesna epoka żelaza		<b>ŚNIADOWO</b> <b>(PRZYTUŁY)</b>	
8. Mapa z lokalizacją stanowiska archeologicznego:				4. Adres: AZP 39-75, st. 1/1	
				5. Przynależność administracyjna:	
				województwo: podlaskie  powiat: łomżyński  gmina: Śniadowo	
				6. Formy ochrony:	
				Rejestr zabytków: nie  MPZP:	
				7. Opracowanie karty (autor, data i podpis):	
				Dr hab. Maciej Karczewski, 15.10.2015 r. (Kartę opracowano na podstawie materiałów z archiwum WUOZ w Łomży. Lokalizacja, określenie funkcji i chronologii stanowiska podana za autorem badań.)	



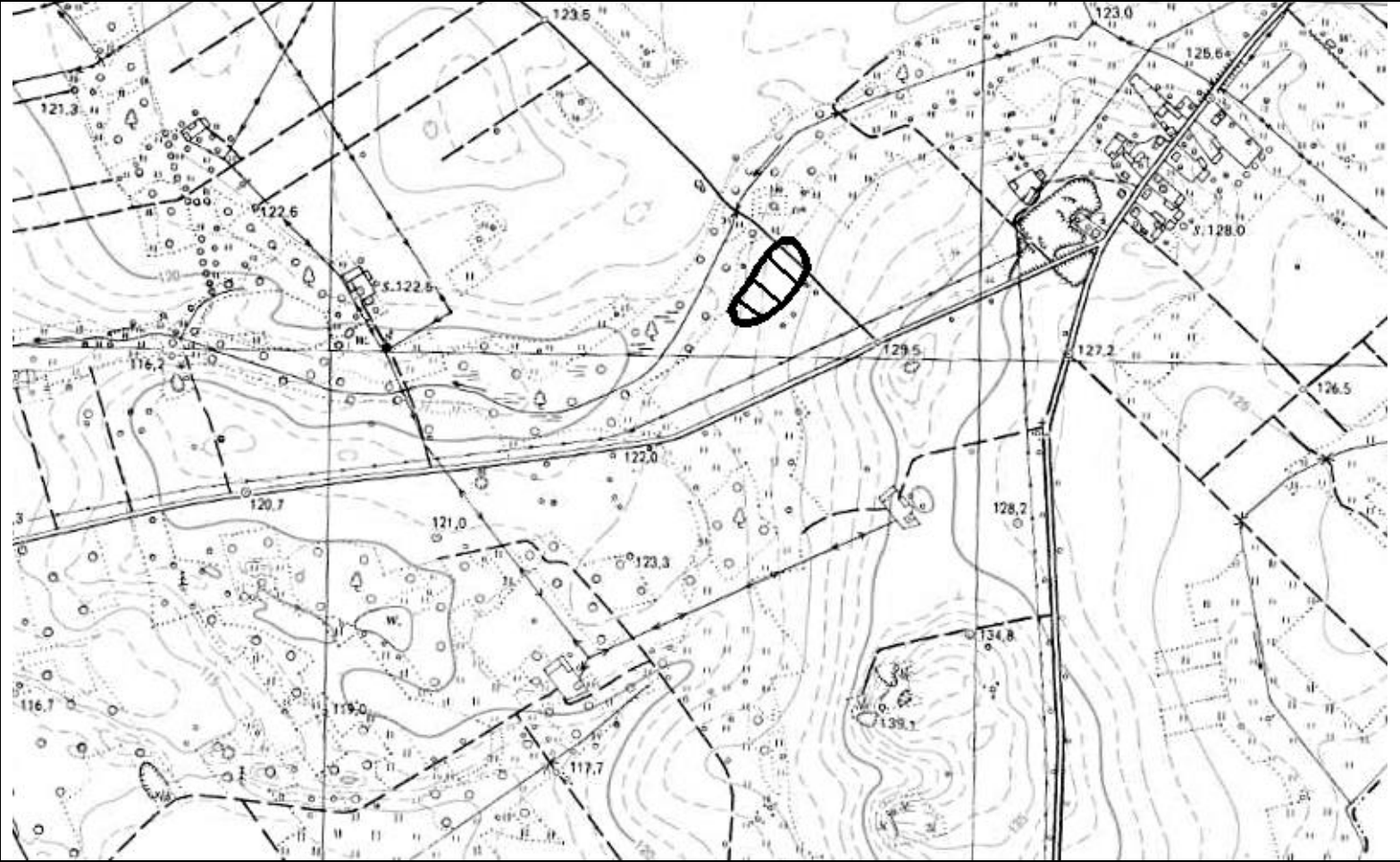
<b>GEZ NR A-129</b>		<b>KARTA ADRESOWA STANOWISKA ARCHEOLOGICZNEGO</b>		3. Miejscowość:	
1. Zabytek: 1/ osada, 2/ osada		2. Czas powstania: 1/ epoka brązu, 2/ późne średniowiecze - nowożytność		<b>ŚNIADOWO</b>	
8. Mapa z lokalizacją stanowiska archeologicznego:				4. Adres: AZP 39-75, st. 2/2	
				5. Przynależność administracyjna:	
				województwo: podlaskie  powiat: łomżyński  gmina: Śniadowo	
				6. Formy ochrony:	
				Rejestr zabytków: nie  MPZP:	
				7. Opracowanie karty (autor, data i podpis):	
				Dr hab. Maciej Karczewski, 15.10.2015 r. (Kartę opracowano na podstawie materiałów z archiwum WUOZ w Łomży. Lokalizacja, określenie funkcji i chronologii stanowiska podana za autorem badań.)	

<b>GEZ NR A-130</b>		<b>KARTA ADRESOWA STANOWISKA ARCHEOLOGICZNEGO</b>		3. Miejscowość:	
1. Zabytek: osada		2. Czas powstania: nowożytność		<b>TRUSZKI SAPKI</b>	
8. Mapa z lokalizacją stanowiska archeologicznego:				4. Adres: AZP 40-75, st. 1/8	
				5. Przynależność administracyjna:	
				województwo: podlaskie	
				powiat: łomżyński	
				gmina: Śniadowo	
				6. Formy ochrony:	
				Rejestr zabytków: nie	
				MPZP:	
				7. Opracowanie karty (autor, data i podpis):	
				Dr hab. Maciej Karczewski, 15.10.2015 r.	
				(Kartę opracowano na podstawie materiałów z archiwum WUOZ w Łomży. Lokalizacja, określenie funkcji i chronologii stanowiska podana za autorem badań.)	

<b>GEZ NR A-131</b>		<b>KARTA ADRESOWA STANOWISKA ARCHEOLOGICZNEGO</b>		3. Miejscowość:	
1. Zabytek: 1/ osada, 2/ osada		2. Czas powstania: 1/ średniowiecze, 2/ nowożytność		<b>TRUSZKI SAPKI</b>	
8. Mapa z lokalizacją stanowiska archeologicznego:				4. Adres: AZP 40-75, st. 2/9	
				5. Przynależność administracyjna:	
				województwo: podlaskie	
				powiat: łomżyński	
				gmina: Śniadowo	
				6. Formy ochrony:	
				Rejestr zabytków: nie	
				MPZP:	
				7. Opracowanie karty (autor, data i podpis):	
				Dr hab. Maciej Karczewski, 15.10.2015 r.	
				(Kartę opracowano na podstawie materiałów z archiwum WUOZ w Łomży. Lokalizacja, określenie funkcji i chronologii stanowiska podana za autorem badań.)	

GEZ NR A-132		KARTA ADRESOWA STANOWISKA ARCHEOLOGICZNEGO		3. Miejscowość:	
1. Zabytek: 1/ osada, 2/ ślad osadnictwa		2. Czas powstania: 1/ średniowiecze, 2/ okres nowożytny		<div>UŚNIK</div>	
8. Mapa z lokalizacją stanowiska archeologicznego:				4. Adres: AZP 39-74, st. 1/49	
				5. Przynależność administracyjna:	
				województwo: podlaskie	
				powiat: łomżyński	
				gmina: Śniadowo	
6. Formy ochrony:				Rejestr zabytków: nie	
MPZP:					
7. Opracowanie karty (autor, data i podpis):				Dr hab. Maciej Karczewski, 15.10.2015 r.	
				(Kartę opracowano na podstawie materiałów z archiwum WUOZ w Łomży. Lokalizacja, określenie funkcji i chronologii stanowiska podana za autorem badań.)	



<b>GEZ NR A-133</b>		<b>KARTA ADRESOWA STANOWISKA ARCHEOLOGICZNEGO</b>		3. Miejscowość:	
1. Zabytek: 1/ obozowisko, 2/ ślad osadnictwa, 3/ ślad osadnictwa, 4/ ślad osadnictwa		2. Czas powstania: 1/ neolit – epok brązu, 2/ epoka brązu?, 3/ średniowiecze, 4/ okres nowożytny		<b>UŚNIK</b>	
8. Mapa z lokalizacją stanowiska archeologicznego:					
				4. Adres: AZP 39-74, st. 2/50	
				5. Przynależność administracyjna:	
				województwo: podlaskie	
				powiat: łomżyński	
				gmina: Śniadowo	
				6. Formy ochrony:	
				Rejestr zabytków: nie	
				MPZP:	
				7. Opracowanie karty (autor, data i podpis):	
				Dr hab. Maciej Karczewski, 15.10.2015 r.	
				(Kartę opracowano na podstawie materiałów z archiwum WUOZ w Łomży. Lokalizacja, określenie funkcji i chronologii stanowiska podana za autorem badań.)	

**GEZ NR A-134**

**KARTA ADRESOWA STANOWISKA ARCHEOLOGICZNEGO**

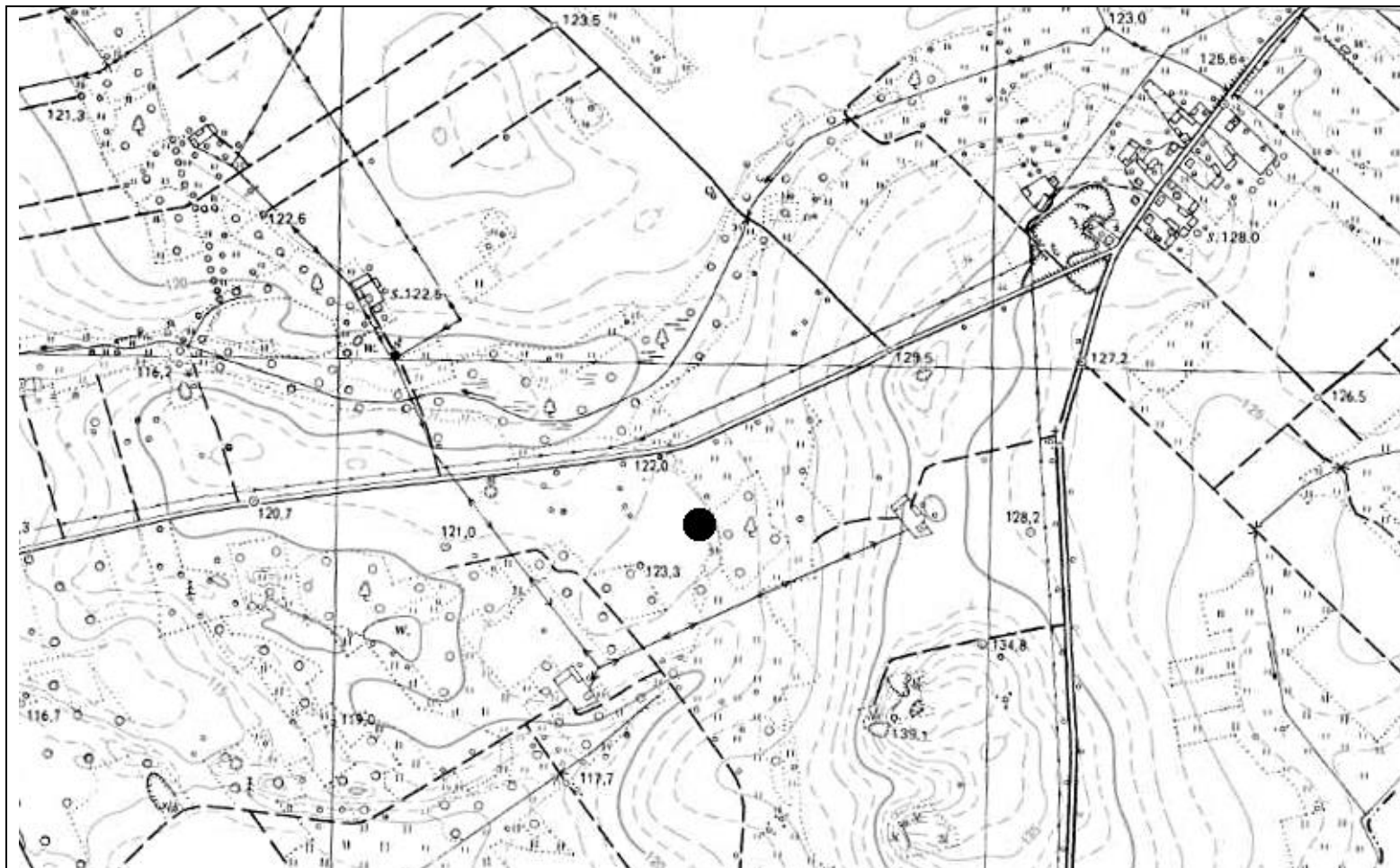
1. Zabytek: 1/ ślad osadnictwa, 2/ ślad osadnictwa

2. Czas powstania: 1/ starożytność, 2/ okres nowożytny

3. Miejscowość:

**UŚNIK**

8. Mapa z lokalizacją stanowiska archeologicznego:



4. Adres: AZP 39-74, st. 3/51

5. Przynależność administracyjna:

województwo: podlaskie

powiat: łomżyński

gmina: Śniadowo

6. Formy ochrony:

Rejestr zabytków: nie

MPZP:

7. Opracowanie karty (autor, data i podpis):

Dr hab. Maciej Karczewski, 15.10.2015 r.

(Kartę opracowano na podstawie materiałów z archiwum WUOZ w Łomży. Lokalizacja, określenie funkcji i chronologii stanowiska podana za autorem badań.)

<b>GEZ NR A-135</b>		<b>KARTA ADRESOWA STANOWISKA ARCHEOLOGICZNEGO</b>		3. Miejscowość:	
1. Zabytek: 1/ ślad osadnictwa, 2/ ślad osadnictwa, 3/ ślad osadnictwa		2. Czas powstania: 1/ epoka kamienia, 2/ okres wpływów rzymskich, 3/ starożytność		<b>UŚNIK</b>	
8. Mapa z lokalizacją stanowiska archeologicznego:					
				4. Adres: AZP 39-74, st. 4/53	
				5. Przynależność administracyjna:	
				województwo: podlaskie	
				powiat: łomżyński	
				gmina: Śniadowo	
6. Formy ochrony:				Rejestr zabytków: nie	
				MPZP:	
7. Opracowanie karty (autor, data i podpis):				Dr hab. Maciej Karczewski, 15.10.2015 r.	
				(Kartę opracowano na podstawie materiałów z archiwum WUOZ w Łomży. Lokalizacja, określenie funkcji i chronologii stanowiska podana za autorem badań.)	

<b>GEZ NR A-136</b>		<b>KARTA ADRESOWA STANOWISKA ARCHEOLOGICZNEGO</b>		3. Miejscowość:	
1. Zabytek: 1/ ślad osadnictwa, 2/ obozowisko / osada, 3/ osada?		2. Czas powstania: 1/ mezolit, 2/ mezolit – epoka żelaza, 3/ epok brązu – wczesna epoka żelaza		<b>UŚNIK</b>	
8. Mapa z lokalizacją stanowiska archeologicznego:				4. Adres: AZP 38-74, st. 5/10	
				5. Przynależność administracyjna:	
				województwo: podlaskie  powiat: łomżyński  gmina: Śniadowo	
				6. Formy ochrony:	
				Rejestr zabytków: nie  MPZP:	
				7. Opracowanie karty (autor, data i podpis):	
				Dr hab. Maciej Karczewski, 15.10.2015 r. (Kartę opracowano na podstawie materiałów z archiwum WUOZ w Łomży. Lokalizacja, określenie funkcji i chronologii stanowiska podana za autorem badań.)	



GEZ NR A-137		KARTA ADRESOWA STANOWISKA ARCHEOLOGICZNEGO		3. Miejscowość:	
1. Zabytek: ślad osadnictwa		2. Czas powstania: mezolit – epoka żelaza		<div>UŚNIK</div>	
8. Mapa z lokalizacją stanowiska archeologicznego:				4. Adres: AZP 38-74, st. 6/11	
				5. Przynależność administracyjna:	
				województwo: podlaskie	
				powiat: łomżyński	
				gmina: Śniadowo	
				6. Formy ochrony:	
				Rejestr zabytków: nie	
				MPZP:	
				7. Opracowanie karty (autor, data i podpis):	
				Dr hab. Maciej Karczewski, 15.10.2015 r.	
				(Kartę opracowano na podstawie materiałów z archiwum WUOZ w Łomży. Lokalizacja, określenie funkcji i chronologii stanowiska podana za autorem badań.)	

<b>GEZ NR A-138</b>		<b>KARTA ADRESOWA STANOWISKA ARCHEOLOGICZNEGO</b>		3. Miejscowość:	
1. Zabytek: 1/ ślad osadnictwa, 2/ ślad osadnictwa		2. Czas powstania: 1/ epoka kamienia, 2/ wczesne średniowiecze		<b>UŚNIK</b>	
8. Mapa z lokalizacją stanowiska archeologicznego:					
				4. Adres: AZP 39-74, st. 7/4	
				5. Przynależność administracyjna:	
				województwo: podlaskie	
				powiat: łomżyński	
				gmina: Śniadowo	
				6. Formy ochrony:	
				Rejestr zabytków: nie	
				MPZP:	
				7. Opracowanie karty (autor, data i podpis):	
				Dr hab. Maciej Karczewski, 15.10.2015 r.	
				(Kartę opracowano na podstawie materiałów z archiwum WUOZ w Łomży. Lokalizacja, określenie funkcji i chronologii stanowiska podana za autorem badań.)	

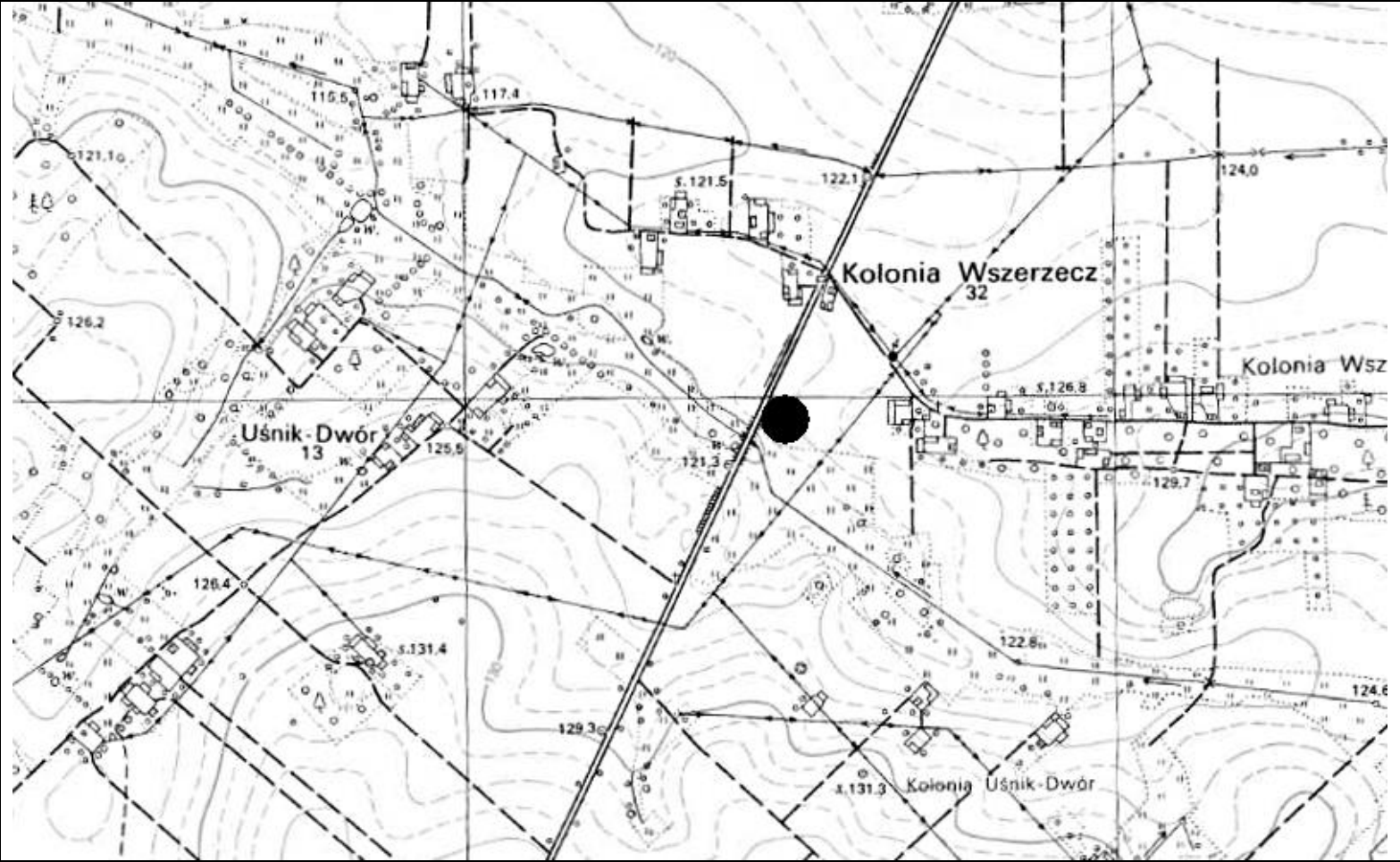
GEZ NR A-139		KARTA ADRESOWA STANOWISKA ARCHEOLOGICZNEGO		3. Miejscowość:	
1. Zabytek: cmentarzysko kurhanowe		2. Czas powstania: okres wpływów rzymskich nieokreślona		<b>UŚNIK KOLONIA</b>	
8. Mapa z lokalizacją stanowiska archeologicznego:				4. Adres: AZP 39-75, st. 8/12	
				5. Przynależność administracyjna:	
				województwo: podlaskie	
				powiat: łomżyński	
				gmina: Śniadowo	
				6. Formy ochrony:	
				Rejestr zabytków: A-376 z 29.11.1988	
				MPZP:	
				7. Opracowanie karty (autor, data i podpis):	
				Dr hab. Maciej Karczewski, 15.10.2015 r.	
				(Kartę opracowano na podstawie materiałów z archiwum WUOZ w Łomży. Lokalizacja, określenie funkcji i chronologii stanowiska podana za autorem badań.)	

<b>GEZ NR A-140</b>		<b>KARTA ADRESOWA STANOWISKA ARCHEOLOGICZNEGO</b>		3. Miejscowość:	
1. Zabytek: 1/ ślad osadnictwa, 2/ osada		2. Czas powstania: 1/ wczesne średniowiecze, 2/ późne średniowiecze – okres nowożytny		<b>WSZERZECZ</b>	
8. Mapa z lokalizacją stanowiska archeologicznego:					
				4. Adres: AZP 38-75, st. 1/3	
				5. Przynależność administracyjna:	
				województwo: podlaskie	
				powiat: łomżyński	
				gmina: Śniadowo	
6. Formy ochrony:				Rejestr zabytków: nie	
				MPZP:	
7. Opracowanie karty (autor, data i podpis):				Dr hab. Maciej Karczewski, 15.10.2015 r. (Kartę opracowano na podstawie materiałów z archiwum WUOZ w Łomży. Lokalizacja, określenie funkcji i chronologii stanowiska podana za autorem badań.)	



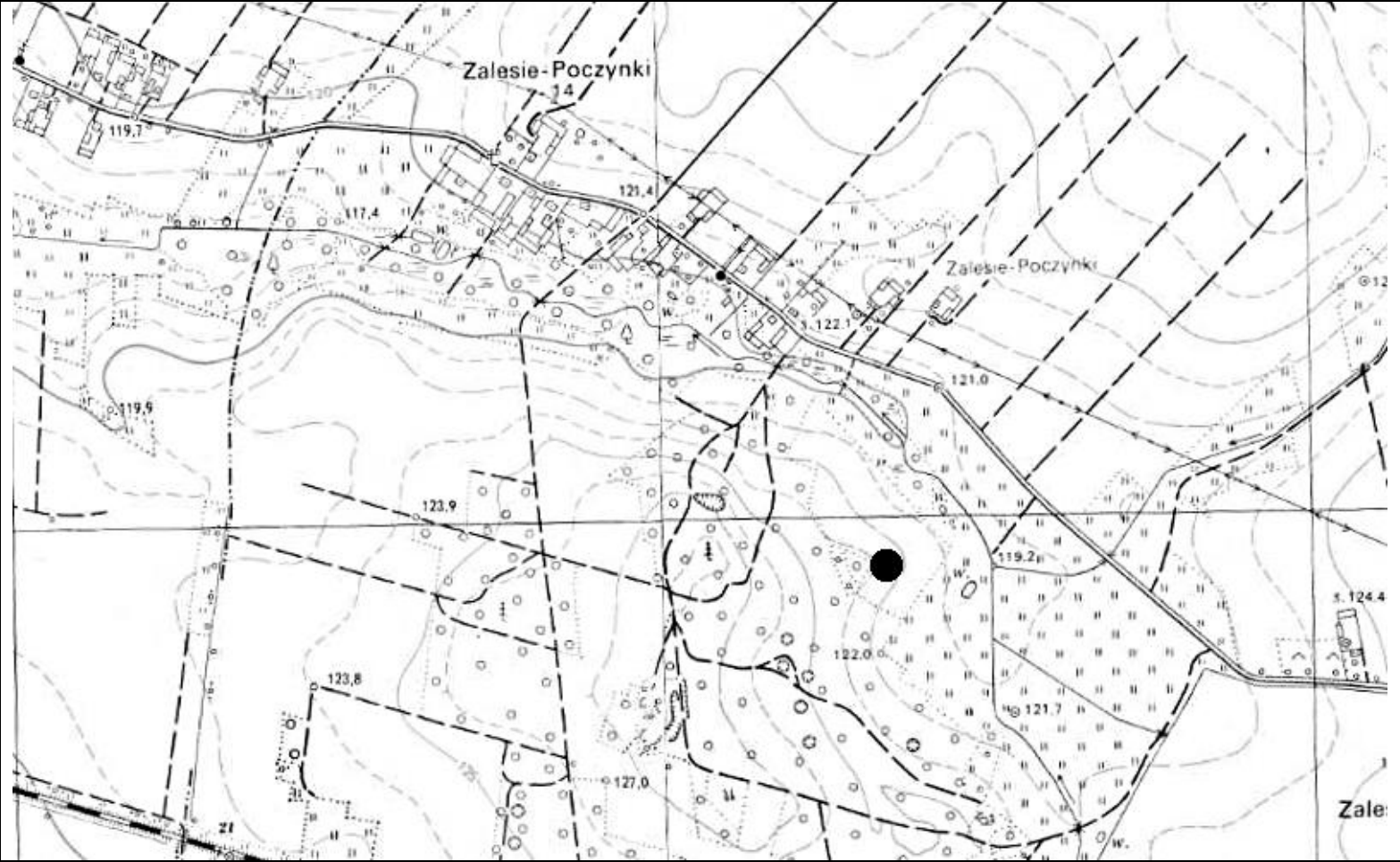
GEZ NR A-141		KARTA ADRESOWA STANOWISKA ARCHEOLOGICZNEGO		3. Miejscowość:	
1. Zabytek: ślad osadnictwa		2. Czas powstania: mezolit – epoka żelaza		<b>WSZERZECZ</b>	
8. Mapa z lokalizacją stanowiska archeologicznego:				4. Adres: AZP 38-75, st. 2/18	
				5. Przynależność administracyjna:	
				województwo: podlaskie	
				powiat: łomżyński	
				gmina: Śniadowo	
				6. Formy ochrony:	
				Rejestr zabytków: nie	
				MPZP:	
				7. Opracowanie karty (autor, data i podpis):	
				Dr hab. Maciej Karczewski, 15.10.2015 r.	
				(Kartę opracowano na podstawie materiałów z archiwum WUOZ w Łomży. Lokalizacja, określenie funkcji i chronologii stanowiska podana za autorem badań.)	

GEZ NR A-142		KARTA ADRESOWA STANOWISKA ARCHEOLOGICZNEGO		3. Miejscowość:	
1. Zabytek: ślad osadnictwa		2. Czas powstania: mezolit – epoka żelaza		<b>WSZERZECZ</b>	
8. Mapa z lokalizacją stanowiska archeologicznego:				4. Adres: AZP 38-75, st. 3/19	
				5. Przynależność administracyjna:	
				województwo: podlaskie	
				powiat: łomżyński	
				gmina: Śniadowo	
				6. Formy ochrony:	
				Rejestr zabytków: nie	
				MPZP:	
				7. Opracowanie karty (autor, data i podpis):	
				Dr hab. Maciej Karczewski, 15.10.2015 r.	
				(Kartę opracowano na podstawie materiałów z archiwum WUOZ w Łomży. Lokalizacja, określenie funkcji i chronologii stanowiska podana za autorem badań.)	

<b>GEZ NR A-143</b>		<b>KARTA ADRESOWA STANOWISKA ARCHEOLOGICZNEGO</b>		3. Miejscowość:
1. Zabytek: 1/ ślad osadnictwa, 2/ ślad osadnictwa		2. Czas powstania: 1/ mezolit – epoka żelaza, 2/ chronologia nieokreślona		<b>WSZERZECZ</b>
8. Mapa z lokalizacją stanowiska archeologicznego:				4. Adres: AZP 38-75, st. 4/20
				5. Przynależność administracyjna:
				województwo: podlaskie  powiat: łomżyński  gmina: Śniadowo
				6. Formy ochrony:
				Rejestr zabytków: nie  MPZP:
				7. Opracowanie karty (autor, data i podpis):
				Dr hab. Maciej Karczewski, 15.10.2015 r. (Kartę opracowano na podstawie materiałów z archiwum WUOZ w Łomży. Lokalizacja, określenie funkcji i chronologii stanowiska podana za autorem badań.)

<b>GEZ NR A-144</b>		<b>KARTA ADRESOWA STANOWISKA ARCHEOLOGICZNEGO</b>		3. Miejscowość:	
1. Zabytek: 1/ funkcja nieokreślona, 2/ osada		2. Czas powstania: 1/ epoka brązu – wczesna epoka żelaza, 2/ średniowiecze / późne średniowiecze		<b>ZALESIE POCZYNKI</b>	
8. Mapa z lokalizacją stanowiska archeologicznego:					
				4. Adres: AZP 39-75, st. 1/9	
				5. Przynależność administracyjna:	
				województwo: podlaskie	
				powiat: łomżyński	
				gmina: Śniadowo	
6. Formy ochrony:				Rejestr zabytków: nie	
				MPZP:	
7. Opracowanie karty (autor, data i podpis):				Dr hab. Maciej Karczewski, 15.10.2015 r.	
				(Kartę opracowano na podstawie materiałów z archiwum WUOZ w Łomży. Lokalizacja, określenie funkcji i chronologii stanowiska podana za autorem badań.)	



<b>GEZ NR A-145</b>		<b>KARTA ADRESOWA STANOWISKA ARCHEOLOGICZNEGO</b>		3. Miejscowość:	
1. Zabytek: 1/ funkcja nieokreślona, 2/ ślad osadnictwa, 3/ osada		2. Czas powstania: 1/ neolit - brąz, 2/ okres wpływów rzymskich, 3/ średniowiecze		<b>ZALESIE POCZYNKI</b>	
8. Mapa z lokalizacją stanowiska archeologicznego:				4. Adres: AZP 39-75, st. 2/10	
				5. Przynależność administracyjna:	
				województwo: podlaskie	
				powiat: łomżyński	
				gmina: Śniadowo	
6. Formy ochrony:				Rejestr zabytków: nie	
				MPZP:	
7. Opracowanie karty (autor, data i podpis):				Dr hab. Maciej Karczewski, 15.10.2015 r.	
				(Kartę opracowano na podstawie materiałów z archiwum WUOZ w Łomży. Lokalizacja, określenie funkcji i chronologii stanowiska podana za autorem badań.)	

**GEZ NR A-146**

**KARTA ADRESOWA STANOWISKA ARCHEOLOGICZNEGO**

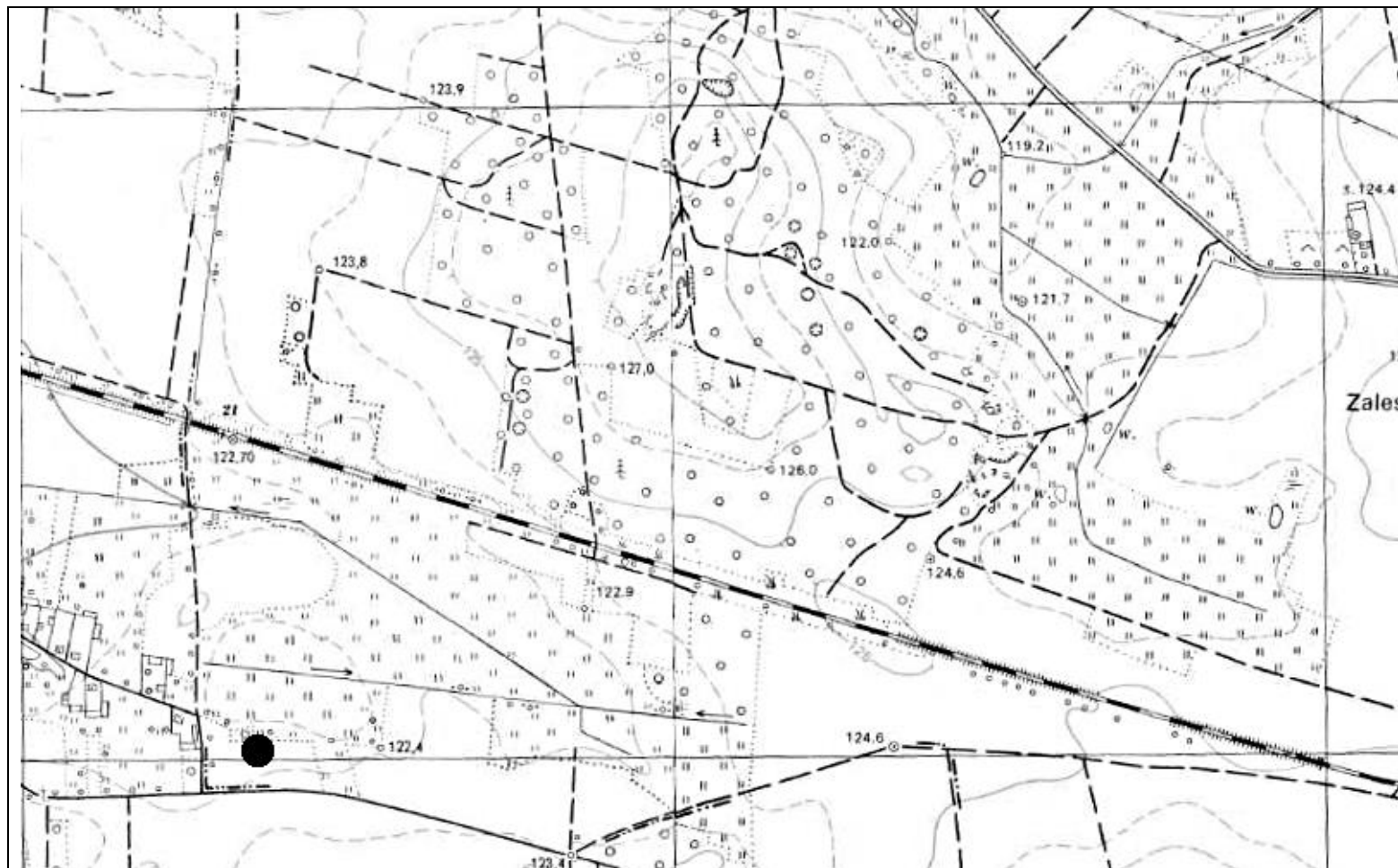
1. Zabytek: ślad osadnictwa

2. Czas powstania: epoka kamienia

3. Miejscowość:

**ZALESIE  
POCZYNKI**

8. Mapa z lokalizacją stanowiska archeologicznego:



4. Adres: AZP 39-75, st. 3/11

5. Przynależność administracyjna:

województwo: podlaskie

powiat: łomżyński

gmina: Śniadowo

6. Formy ochrony:

Rejestr zabytków: nie

MPZP:

7. Opracowanie karty (autor, data i podpis):

Dr hab. Maciej Karczewski, 15.10.2015 r.

(Kartę opracowano na podstawie materiałów z archiwum WUOZ w Łomży. Lokalizacja, określenie funkcji i chronologii stanowiska podana za autorem badań.)