

Śniadowo, dn...03.2022 r.

RGPD.6727.38.2022

WYPIS  
ZE ZMIANY MIEJSCOWEGO PLANU ZAGOSPODAROWANIA PRZESTRZENNEGO  
GMINY ŚNIAĐOWO

dla nieruchomości położonej w miejscowości Śniadowo, gm. Śniadowo, oznaczonej w ewidencji gruntów jako działka numer: **476/6 (przed podziałem 476/4)**

**1. Wnioskodawca:**

**Gmina Śniadowo**  
**Ul. Ostrołęcka 11**  
**18 – 411 Śniadowo**

**2. Podstawa prawna:**

Zmiana Miejscowego Planu Zagospodarowania Przestrzennego Gminy Śniadowo uchwalona uchwałą Nr XI/39/99 Rady Gminy Śniadowo z dnia 15 lipca 1999 r. /ogłoszony w Dzienniku Urzędowym Województwa Podlaskiego nr 27, poz. 423 z dn. 23.08.1999 r./

**3. Przeznaczenie i zasady zagospodarowania:**

Nieruchomość położona jest w obszarze wsi Śniadowo, oznaczonym na rysunku planu symbolem: KD

**KD** – ulica dojazdowa/476/6

Przeznaczenie terenów określa się następująco:

1. Dla terenu oznaczonego na rysunku planu symbolem KD ustala się podstawowe przeznaczenie gruntów pod ulicę dojazdową i przeznacza się grunty rolne o glebach pochodzenia mineralnego o łącznej powierzchni 0,47 ha, w tym klasy RIVa – 0,10 ha, ŁIV – 0,03 ha i RVI – 0,34 ha na cele nierolnicze i nieleśne. .

Dla obszaru o którym mowa w ust.1 ustala się:

- 1) Szerokość w liniach rozgraniczających – 12,0 m
- 2) Przekrój uliczny:
  - a) Szerokość jezdni – 6,0 m
  - b) Szerokość chodnika – 2 x 1,5 m,
- 3) Jako przeznaczenie dopuszczalne – realizacja sieci uzbrojenia technicznego.

Z up. WOJTA  
mgr Jan Jerzy Kurpiewski  
Kierownik Biura Rozwoju Gospodarczego



Wzrost ze zmianą miejscowego Planu zagospodarowania i przestrzennego planu Śniadowa  
Uchwała nr XI/139/99 Gminy Śniadowo z dnia 15 lipca 1999 roku

URZĄD GMINY  
ŚNIAĐOWO  
18-411 Śniadowo, ul. Ostrołęcka 11  
tel. 086/21 761169, 086/47 83 31  
woj. podlaskie






Śniadowo, dn. 08.03.2024

mgr inż. arch. Janusz Królak  
mgr inż. arch. Hanna Pikoś  
mgr inż. arch. Adam Radomski

mgr inż. arch. Janusz Królak  
mgr inż. arch. Hanna Pikoś  
mgr inż. arch. Adam Radomski

Załącznik nr 7 do Uchwały Nr XI/139/99  
Rady Gminy Śniadowo z dnia 15 lipca 1999 roku

ZMIANA W MIEJSCOWYM OGÓLNYM PLANIE  
ZAGOSPODAROWANIA PRZESTRZENNEGO  
GMINY ŚNIAĐOWO  
wieś Śniadowo  
skala 1:1000

Zespół projektowy:	Podpis
mgr inż. arch. Janusz Królak- upr.nr504/88	
inż. Maria Kotowska	
mgr Andrzej Lewandowski	
mgr inż. Hanna Pikoś	
mgr inż. arch. Adam Radomski	

Legenda
linia rozgraniczająca tereny o różnym przeznaczeniu
linia zabudowy
tereny zabudowy mieszkaniowej
strefa zabudowy mieszkaniowej i usługowej
strefa zabudowy usługowej
ulica dojazdowa

